

27 | 28 JUNHO 2026

# RALLYE VERDE CENTRO

FIGUEIRÓ DOS VINHOS



ETAPA 1

ETAPA 2

## Road Book



FIGUEIRÓ  
DOS  
VINHOS







## EXPLICA-SE

1. Na coluna **“TOTAL”**, os números apresentados significam a distância percorrida desde o **CH** anterior.

Na coluna **“PARCIAIS”** significam a distância entre cada figura.

2. Na coluna **“DISTANCE REGRESS.”** os números apresentados significam a distância que falta atingir o **CH** seguinte.

3. Os números indicados na coluna **“INFORMAÇÃO”** são referentes aos marcos quilométricos, hectométricos e aos números das respectivas estradas.

IP - Itinerário Principal

IC - Itinerário Complementar

EN - Estrada Nacional

EM - Estrada Municipal




EF - Estrada Florestal

EL - Estrada de Ligação

SE - Saída de Emergência



Simbolo	Explicação
	Controle Horário
	Partida de Prova de Classificação
	Fim de Prova de Classificação
	Stop de Prova de Classificação
<b>P.F.</b>	Parque Fechado
	Itinerário Complementar

	Casa / Prédio
	Farol
	Igreja / Capela

Simbolo	Explicação
	Entrada de Cidade / Vila
	Seguir a Direcção Follow the Direction
	Direcção a não seguir
	Pronto Socorro
	Unidade Combate incêndio
	Ambulância
	Médico
	Saída de Emergência
	Reabastecimento
	Marcação de Pneus
	Controle de Rádio
	Parque de Assistência
	Zona Aquecimento Pneus



## SEGURANÇA DOS CONCORRENTES

### INSTRUÇÕES A RESPEITAR EM CASO DE ACIDENTE

(Artigo 19.19 e Anexo IV das Prescrições Gerais de Ralis da FIA)

(Artigo 19.19 das Prescrições Específicas de Ralis da FPAK)

- Em caso de acidente em que haja necessidade de intervenção médica de emergência, e sempre que possível, o sinal “SOS” deverá ser imediatamente exibido aos carros que passarem a seguir; e se for o caso, a algum helicóptero da organização que esteja a prestar assistência.
- Qualquer equipa a quem haja sido mostrado o sinal vermelho “SOS” ou que veja um carro que tenha sofrido um acidente grave e em que ambos os membros da equipa sejam vistos dentro do carro acidentado, mas não estejam a exibir o sinal vermelho “SOS”, **deverá, sem qualquer excepção, parar de imediato** para lhes prestar assistência. **Todos os carros que se lhe seguirem deverão igualmente parar.**
- O segundo carro a chegar ao local do acidente deverá prosseguir pelo percurso da prova para informar da situação no ponto “rádio” mais próximo. A informação a prestar deve ser a seguinte:
  - nº do concorrente acidentado
  - se e quantos elementos da equipa ou espectadores estão feridos
  - localização do acidente, i.e. a figura mais próxima do Road Book ou a que km da Prova Especial se encontra a viatura acidentada
  - qualquer outra informação importante ( fogo, necessidade de desencarceramento, eCH.)
- Os carros que se lhe seguirem deverão deixar a estrada desimpedida para acesso de viaturas de emergência.
- Qualquer equipa que o possa efectuar, mas deixe de cumprir com esta regulamentação, será objecto de comunicação ao Colégio de Comissários Desportivos que lhe poderá aplicar penalidades de acordo com o CDI.
- Em caso de acidente que não tenha provocado nenhum ferido que necessite de assistência médica imediata, o sinal “OK” verde do caderno de itinerário (Road Book) deve ser claramente exibido, a no mínimo, às três viaturas que passem a seguir, bem como a qualquer helicóptero que tente prestar assistência.
- Se a equipa abandonar o veículo, o sinal verde “OK” deve ser colocado de tal forma na viatura acidentada, que seja perfeitamente visível pelos restantes concorrentes.
- Cada viatura Concorrente deve transportar um triângulo reflector, que em caso de paragem da viatura durante uma Prova Especial, deverá ser colocado por um dos membros da equipa, em local visível, a no mínimo 50 metros antes da viatura imobilizada, a fim de avisar os Condutores seguintes. Toda a equipa que não respeite esta regra receberá uma penalidade à discrição dos Comissários Desportivos.
- Este triângulo deverá ser colocado mesmo que o carro esteja parado fora da estrada.
- Qualquer equipa que abandone o Rali, deve informar tão urgentemente quanto possível os Organizadores da prova (Telefone 969 891 572) e entregar a sua carta de controlo no Posto de Controlo mais próximo. Salvo em casos de força maior, qualquer equipa que não respeite esta regra ficará sujeita à aplicação de uma penalidade à discrição dos Comissários Desportivos.

**TELEFONE EMERGÊNCIA 912 669 669**





# ROAD BOOK

CADERNO DE ITINERÁRIO

## ETAPA 1

27 de JUNHO de 2026







# ETAPA 1

## SECÇÃO 1

FIGUEIRÓ / FIGUEIRÓ

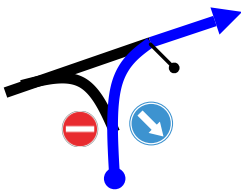
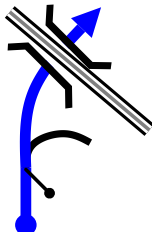
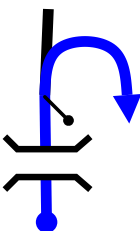
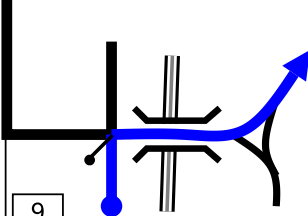
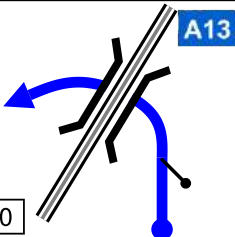




From CH		<b>0</b>	<b>Partida - Assistência</b>		DISTANCE		DAY		<b>1</b>			
To CH		<b>1</b>	<b>Almofala</b>		<b>17.83km</b>		SECTION		<b>1</b>			
					AVERAGE		TIME ALLOWED					
					<b>39.62 kph</b>		<b>27 min</b>					
DISTANCE		DIRECTION			INFORMATION				DISTANCE REGRESS			
TOTAL	PARTIAL											
0,00	0,00	 1			<b>CH 0</b> Partida - Assistência  <table border="1"> <tr> <td>39° 54.983'N</td> </tr> <tr> <td>8° 16.346'W</td> </tr> <tr> <td>ALT: 270 m</td> </tr> </table>				39° 54.983'N	8° 16.346'W	ALT: 270 m	17,83
39° 54.983'N												
8° 16.346'W												
ALT: 270 m												
0,10	0,10	 2							17,73			
0,17	0,07	 3							17,66			
0,65	0,48	 4			   				17,18			
2,95	2,30	 5			 				14,88			

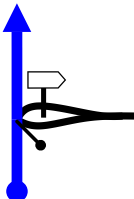



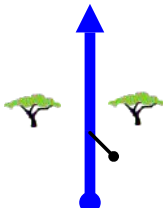


PROXIMA NOTA  
PROCH NOTE  
NEXT NOTE

**0,26**

From CH		<b>0</b>	<b>Partida - Assistência</b>		DISTANCE		DAY		<b>1</b>
To CH		<b>1</b>	<b>Almofala</b>		<b>17.83km</b>		SECTION		<b>1</b>
					AVERAGE		TIME ALLOWED		
					<b>39.62 kph</b>		<b>27 min</b>		
DISTANCE		DIRECTION			INFORMATION				DISTANCE REGRESS
TOTAL	PARTIAL								
3,21	0,26	 <div style="border: 1px solid black; padding: 2px; display: inline-block;">6</div>			<b>IC8</b>				14,62
11,73	8,52	 <div style="border: 1px solid black; padding: 2px; display: inline-block;">7</div>			<div style="display: flex; flex-direction: column; align-items: center;"> <div style="border: 1px solid black; padding: 5px; margin-bottom: 5px;"> <b>A 13</b>        Tomar        Alvaiázere     </div> <div style="border: 1px solid black; padding: 5px; margin-bottom: 5px;">       IC8        Fig.ª Foz        Pombal        Ansião        ↓     </div> <div style="border: 1px solid black; padding: 5px; margin-bottom: 5px;"> <b>A 13</b>        Coimbra        Penela     </div> </div>				6,10
14,25	2,52	 <div style="border: 1px solid black; padding: 2px; display: inline-block;">8</div>			<div style="display: flex; flex-direction: column; align-items: center;"> <div style="border: 1px solid black; padding: 5px; margin-bottom: 5px;"> <b>IC8</b>        Fig.ª Foz        Ansião        ↓     </div> <div style="border: 1px solid black; padding: 5px; margin-bottom: 5px;"> <b>N237</b>        17        Avelar        Pontão        ↘     </div> <div style="display: flex; gap: 10px; margin-top: 5px;"> <div style="border: 1px solid black; padding: 5px; text-align: center;">       Pontão        ↘     </div> <div style="border: 1px solid black; padding: 5px; text-align: center;">       Avelar        ↘     </div> </div> </div>				3,58
14,41	0,16	 <div style="border: 1px solid black; padding: 2px; display: inline-block;">9</div>			<div style="display: flex; flex-direction: column; align-items: center;"> <div style="border: 1px solid black; padding: 5px; margin-bottom: 5px;"> <b>C.º Branco</b>        Fig.º Vinhos        ↘     </div> <div style="border: 1px solid black; padding: 5px; margin-bottom: 5px;">       Ascendi        ↘     </div> <div style="border: 1px solid black; padding: 5px; margin-bottom: 5px;">       Almofala        Aguda        ↘     </div> <div style="border: 1px solid black; padding: 5px; margin-bottom: 5px;">       Chão de        Couce        ↘     </div> <div style="border: 1px solid black; padding: 5px; margin-bottom: 5px;">       Pontão        ↘     </div> </div>				3,42
17,62	3,21	 <div style="border: 1px solid black; padding: 2px; display: inline-block;">10</div>							0,21

PROXIMA NOTA  
PROCH NOTE  
NEXT NOTE

**0,21**

From CH		<b>0</b>	<b>Partida - Assistência</b>		DISTANCE		DAY		<b>1</b>
To CH		<b>1</b>	<b>Almofala</b>		<b>17.83km</b>		SECTION		<b>1</b>
					AVERAGE		TIME ALLOWED		
					<b>39.62 kph</b>		<b>27 min</b>		
DISTANCE		DIRECTION			INFORMATION				DISTANCE REGRESS
TOTAL	PARTIAL								
17,83	0,21				 <b>CH 1</b> Almofala				0,00
					 <b>Inicio Zona de Aquecimento</b>				
					 <b>Fim Zona de Aquecimento</b>				
									



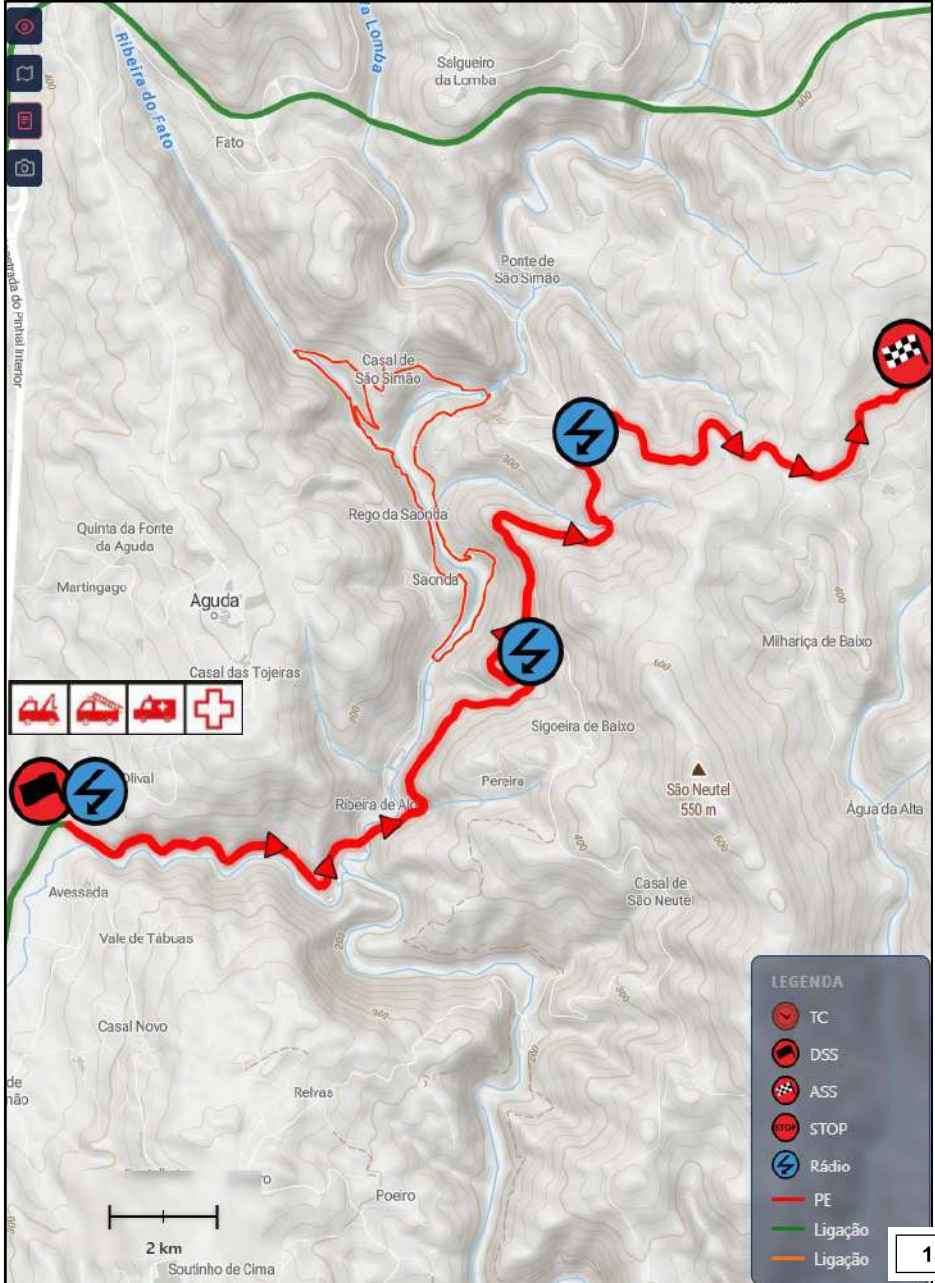
# RIBEIRA DE ALGE 1





# RIBEIRA DE ALGE 1

7,05 Km





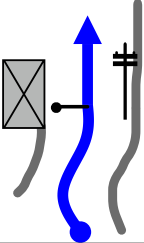


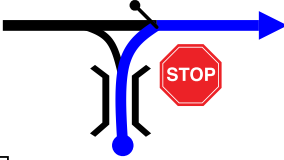

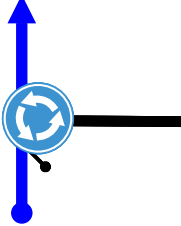

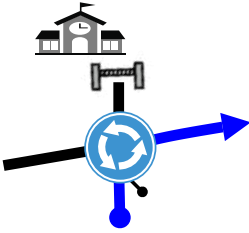

**LEGENDA**

- TC
- DSS
- ASS
- STOP
- Rádio
- PE
- Ligação
- Ligação

From CH		PE1 Ribeira de Alge 1		DISTANCE		DAY	
To CH		1A Reagrupamento - Entrada		11.61km		SECTION	
SPECIAL STAGE				AVERAGE		TIME ALLOWED	
Ribeira de Alge 1				27.86 kph		25 min	
DISTANCE		DIRECTION		INFORMATION			DISTANCE REGRESS
TOTAL	PARTIAL						
0,00	0,00			<p>START PE 1 Ribeira de Alge 1 7.05 km</p> <p>R11</p> <p>39° 53.940'N 8° 20.360'W ALT: 160 m</p>			11,61
2,91	2,91			<p>Bacelo</p> <p>R12</p>			8,70
4,83	1,92			<p>Ponte de S. Simão</p> <p>R13</p>			6,78
6,19	1,36			<p>Milhariça</p> <p>Água da Alta</p> <p>Azeitão</p>			5,42
7,05	0,86			<p>FINISH PE 1 Ribeira de Alge 1 7.05 km</p> <p>39° 54.961'N 8° 17.710'W ALT: 270 m</p>			4,56

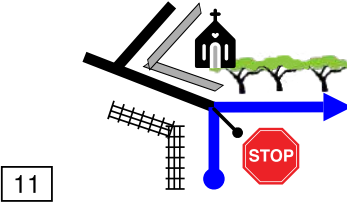
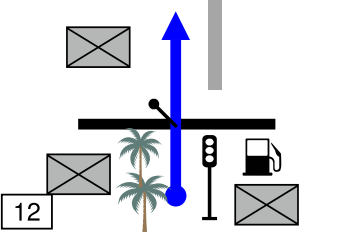

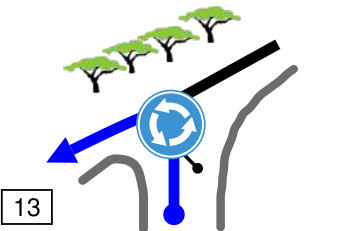
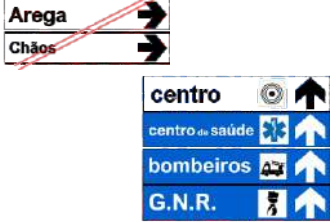
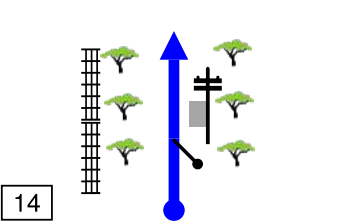


PROXIMA NOTA  
PROCH NOTE  
NEXT NOTE

0,07

From CH		PE1 Ribeira de Alge 1		DISTANCE	DAY
To CH		1A Reagrupamento - Entrada		11.61km	SECTION
				AVERAGE	TIME ALLOWED
				27.86 kph	25 min
DISTANCE		DIRECTION		INFORMATION	
TOTAL	PARTIAL				
7,12	0,07	 6		 4,49	
7,28	0,16	 7		 <b>STOP</b>  <b>R14</b> 39°55.021'N 8°17.598'W ALT: 270 m 4,33	
8,08	0,80	 8		 3,53	
10,33	2,25	 9		 1,28	
10,72	0,39	 10		 0,89	

PROXIMA NOTA  
PROCH NOTE  
NEXT NOTE

0,33

From CH		PE1 Ribeira de Alge 1		DISTANCE	DAY
To CH		1A Reagrupamento - Entrada		11.61km	SECTION
				AVERAGE	TIME ALLOWED
				27.86 kph	25 min
DISTANCE		DIRECTION		INFORMATION	
TOTAL	PARTIAL				
11,05	0,33				
11,18	0,13				
11,53	0,35				
11,61	0,08				
				<p>39° 53.929'N 8° 16.691'W ALT: 160 m</p>	


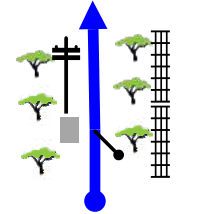

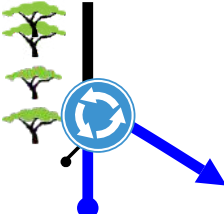



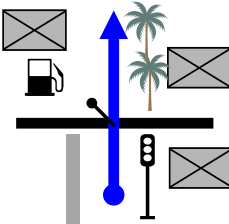





# ETAPA 1

## SECÇÃO 2

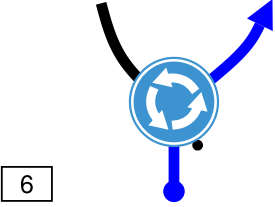

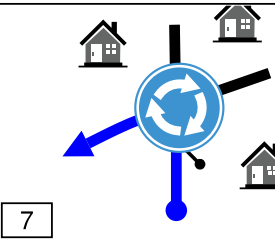

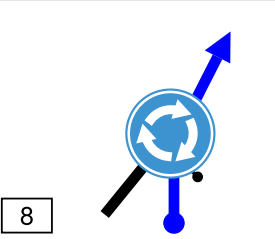

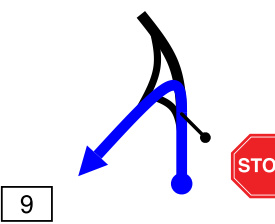

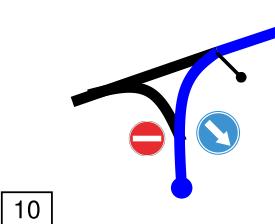

FIGUEIRÓ / FIGUEIRÓ



From CH			1B Reagrupamento - Saída		DISTANCE		DAY		
To CH			2 Almofala		20.54km		SECTION		
					AVERAGE		TIME ALLOWED		
					45.64 kph		27 min		
DISTANCE		DIRECTION			INFORMATION			DISTANCE REGRESS	
TOTAL	PARTIAL								
									
		1							
0,00	0,00	2				<b>CH 1B</b> <b>Reagrupamento</b> <b>- Saída</b> 			20,54
						39°53.931'N 8°16.694'W ALT: 160 m			
0,03	0,03	3				<b>escola</b>   			20,51
0,37	0,34	4							20,17
0,90	0,53	5							19,64

PROXIMA NOTA  
 PROCH NOTE  
 NEXT NOTE

0,69

From CH		1B	Reagrupamento - Saída	DISTANCE	DAY	
To CH		2	Almofala	20.54km	SECTION	
				AVERAGE	TIME ALLOWED	
				45.64 kph	27 min	
DISTANCE		DIRECTION		INFORMATION		
TOTAL	PARTIAL			DISTANCE REGRESS		
1,59	0,69					18,95
2,22	0,63					18,32
3,32	1,10					17,22
5,63	2,31					14,91
5,89	0,26					14,65




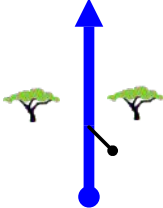

PROXIMA NOTA  
PROCH NOTE  
NEXT NOTE

8,52

From CH		1B Reagrupamento - Saída		DISTANCE	DAY	
To CH		2 Almofala		20.54km	SECTION	
				AVERAGE	TIME ALLOWED	
				45.64 kph	27 min	
DISTANCE		DIRECTION		INFORMATION		
TOTAL	PARTIAL			DISTANCE REGRESS		
14,41	8,52					6,13
16,92	2,51					3,62
17,08	0,16					3,46
20,30	3,22					0,24
20,54	0,24					0,00

PROXIMA NOTA  
PROCH NOTE  
NEXT NOTE

0,00

From CH		<b>1B</b>	<b>Reagrupamento - Saída</b>		DISTANCE	DAY	<b>1</b>
To CH		<b>2</b>	<b>Almofala</b>		<b>20.54km</b>	SECTION	<b>2</b>
					AVERAGE	TIME ALLOWED	<b>27 min</b>
					<b>45.64 kph</b>		
DISTANCE		DIRECTION			INFORMATION		DISTANCE REGRESS
TOTAL	PARTIAL						
							
		16					
		17				 <b>Início Zona de Aquecimento</b>	
		18				 <b>Fim Zona de Aquecimento</b>	

# RIBEIRA DE ALGE 2



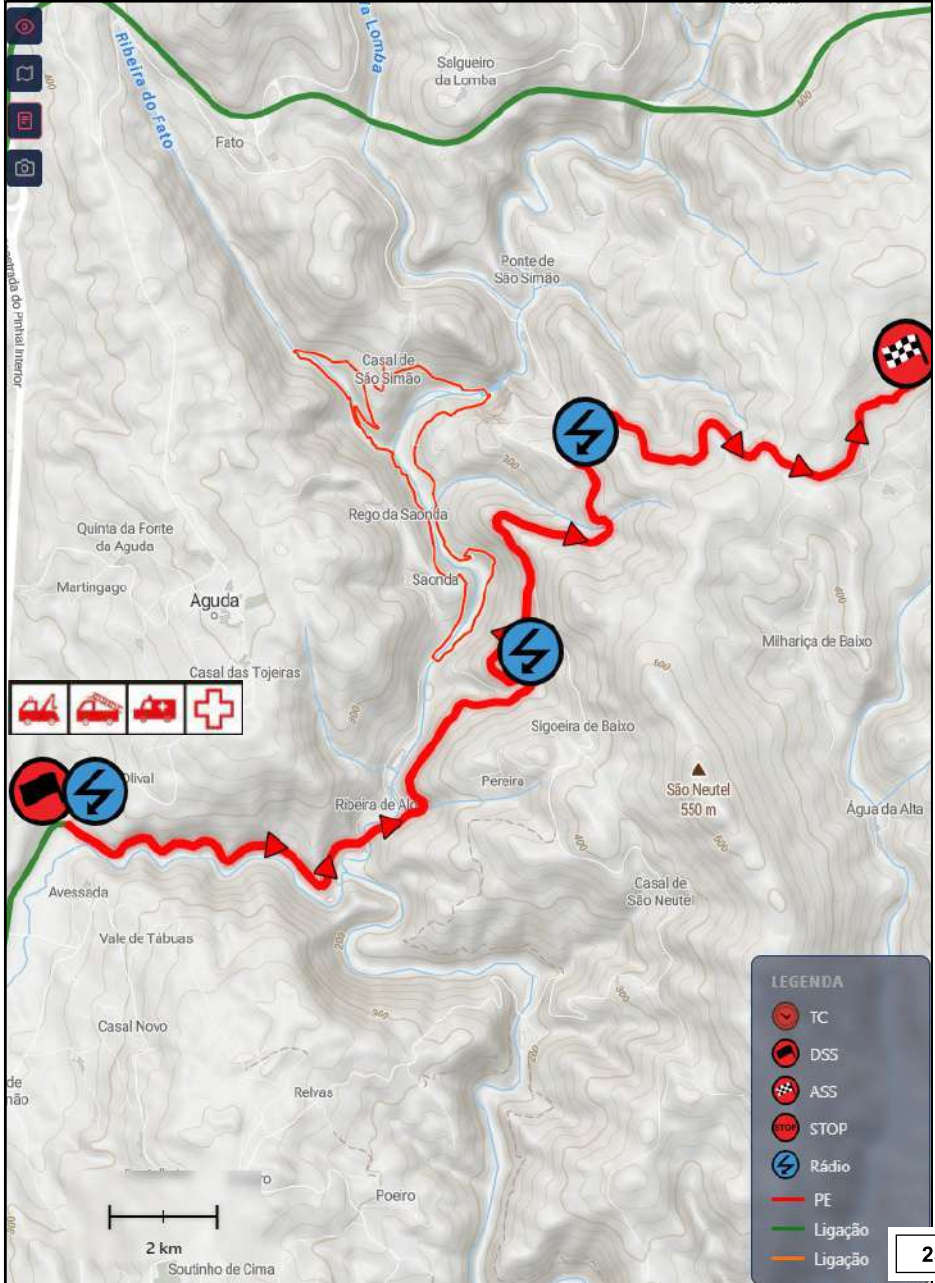
27-28 JUNHO 2026

**RALLYE VERDE CENTRO**

**FIGUEIRÓ DOS VINHOS**

# RIBEIRA DE ALGE 2

7,05 Km



**LEGENDA**

- TC
- DSS
- ASS
- STOP
- Rádio
- PE
- Ligação
- Ligação

From CH		PE2 Ribeira de Alge 2		DISTANCE		DAY	
To CH		2A Reagrupamento - Entrada		13.55km		SECTION	
SPECIAL STAGE				2		AVERAGE	
Ribeira de Alge 2				7.05km		27.10 kph	
						TIME ALLOWED	
						30 min	
DISTANCE		DIRECTION		INFORMATION			DISTANCE REGRESS
TOTAL	PARTIAL						
0,00	0,00			START <b>PE 2</b> Ribeira de Alge 2 7.05 km R11 39° 53.940'N 8° 20.360'W ALT: 160 m 			13,55
2,91	2,91			R12			10,64
4,83	1,92			R13			8,72
6,19	1,36						7,36
7,05	0,86			FINISH <b>PE 2</b> Ribeira de Alge 2 7.05 km 39° 54.961'N 8° 17.710'W ALT: 270 m			6,50

2

PROXIMA NOTA  
PROCH NOTE  
NEXT NOTE

0,07

From CH		PE2 Ribeira de Alge 2		DISTANCE	DAY	
To CH		2A Reagrupamento - Entrada		13.55km	SECTION	
				AVERAGE	TIME ALLOWED	
				27.10 kph	30 min	
DISTANCE		DIRECTION		INFORMATION		
TOTAL	PARTIAL			DISTANCE REGRESS		
7,12	0,07					6,43
7,28	0,16			 <div style="border: 1px solid black; padding: 2px; width: fit-content;">           39° 55.021'N            8° 17.598'W            ALT: 270 m         </div>		6,27
8,08	0,80					5,47
10,33	2,25					3,22
10,72	0,39					2,83

PROXIMA NOTA  
PROCH NOTE  
NEXT NOTE

0,33

From CH		PE2 Ribeira de Alge 2		DISTANCE	DAY
To CH		2A Reagrupamento - Entrada		13.55km	SECTION
				AVERAGE	TIME ALLOWED
				27.10 kph	30 min
DISTANCE		DIRECTION		INFORMATION	
TOTAL	PARTIAL				
11,05	0,33	 11			
11,43	0,38	 12		parque logístico municipal centro municipal de Proteção Civil unidade local de formação bombeiros Cabeço do Peão	
12,12	0,69	 13		IC8 centro municipal de Proteção Civil Cabeço do Peão	
12,76	0,64	 14		IC8- outras direcções 	
13,37	0,61	 15		<del>Cast.ª de Figueiró</del>	

PROXIMA NOTA  
PROCH NOTE  
NEXT NOTE

0,18

From CH <b>PE2 Ribeira de Alge 2</b>		DISTANCE	DAY
To CH <b>2A Reagrupamento - Entrada</b>		<b>13.55km</b>	SECTION <b>2</b>
		AVERAGE	TIME ALLOWED
		<b>27.10 kph</b>	<b>30 min</b>
DISTANCE		DIRECTION	INFORMATION
TOTAL	PARTIAL		DISTANCE REGRESS
<b>13,55</b>	<b>0,18</b>		<p><b>CH 2A</b> Reagrupamento - Entrada</p> <p>39° 54.937'N 8° 16.428'W ALT: 270 m</p>
			<b>0,00</b>

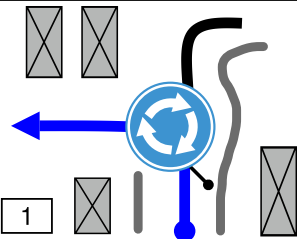

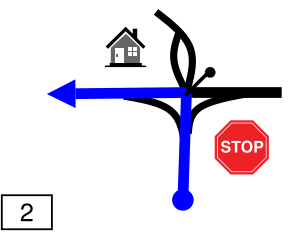
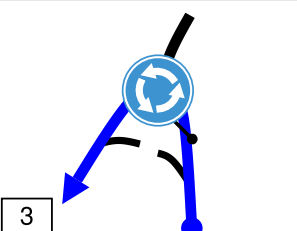

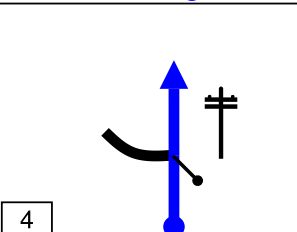





# ETAPA 1

## SECÇÃO 3

FIGUEIRÓ / FIGUEIRÓ



From CH <b>2B</b> <b>Reagrupamento - Saída</b>		DISTANCE	DAY	<b>1</b>			
To CH <b>2C</b> <b>Assistência - Entrada</b>		<b>0.84km</b>	SECTION	<b>3</b>			
		AVERAGE	TIME ALLOWED	<b>3 min</b>			
		<b>16.80 kph</b>					
DISTANCE		DIRECTION	INFORMATION	DISTANCE REGRESS			
TOTAL	PARTIAL						
0,00	0,00		 <p><b>CH 2B</b> Reagrupamento - Saída</p> <table border="1"> <tr> <td>39° 54.944'N</td> </tr> <tr> <td>8° 16.440'W</td> </tr> <tr> <td>ALT: 270 m</td> </tr> </table>	39° 54.944'N	8° 16.440'W	ALT: 270 m	<b>0,84</b>
39° 54.944'N							
8° 16.440'W							
ALT: 270 m							
0,21	0,21			<b>0,63</b>			
0,69	0,48			<b>0,15</b>			
0,84	0,15		 <p><b>CH 2C</b> Assistência - Entrada</p>  <table border="1"> <tr> <td>39° 55.157'N</td> </tr> <tr> <td>8° 16.301'W</td> </tr> <tr> <td>ALT: 270 m</td> </tr> </table>	39° 55.157'N	8° 16.301'W	ALT: 270 m	<b>0,00</b>
39° 55.157'N							
8° 16.301'W							
ALT: 270 m							
							

From CH		<b>2D</b>	<b>Assistência - Saída</b>	DISTANCE	DAY	<b>1</b>												
To CH		<b>3</b>	<b>SE Figueiró dos Vinhos</b>	<b>3.02km</b>	SECTION	<b>3</b>												
				AVERAGE	TIME ALLOWED	<b>9 min</b>												
				<b>20.13 kph</b>														
DISTANCE		DIRECTION		INFORMATION		DISTANCE REGRESS												
TOTAL	PARTIAL																	
0,00	0,00	 1		 <b>CH 2D</b> Assistência - Saída   39° 54.983'N 8° 16.346'W ALT: 270 m		3,02												
0,10	0,10	 2				2,92												
0,16	0,06	 3				2,86												
0,72	0,56	 4		<table border="1"> <tr><td>Cabeço do Peão</td><td>→</td></tr> <tr><td>clube de caçadores</td><td>→</td></tr> <tr><td>heliporto</td><td>→</td></tr> <tr><td>parque logístico municipal</td><td>→</td></tr> <tr><td>terris zona de lazer</td><td>→</td></tr> <tr><td>unidade local de formação bombeiros</td><td>→</td></tr> </table>		Cabeço do Peão	→	clube de caçadores	→	heliporto	→	parque logístico municipal	→	terris zona de lazer	→	unidade local de formação bombeiros	→	2,30
Cabeço do Peão	→																	
clube de caçadores	→																	
heliporto	→																	
parque logístico municipal	→																	
terris zona de lazer	→																	
unidade local de formação bombeiros	→																	
1,35	0,63	 5		<table border="1"> <tr><td><del>parque logístico municipal</del></td><td><del>→</del></td></tr> <tr><td><del>unidade local de formação bombeiros</del></td><td><del>→</del></td></tr> <tr><td>IC8 (nó oeste)</td><td>→</td></tr> <tr><td>Fig.º Vinhos</td><td>→</td></tr> </table>		<del>parque logístico municipal</del>	<del>→</del>	<del>unidade local de formação bombeiros</del>	<del>→</del>	IC8 (nó oeste)	→	Fig.º Vinhos	→	1,67				
<del>parque logístico municipal</del>	<del>→</del>																	
<del>unidade local de formação bombeiros</del>	<del>→</del>																	
IC8 (nó oeste)	→																	
Fig.º Vinhos	→																	

PROXIMA NOTA  
PROCH NOTE  
NEXT NOTE

0,69



From CH		<b>2D</b>	<b>Assistência - Saída</b>	DISTANCE	DAY	<b>1</b>
To CH		<b>3</b>	<b>SE Figueiró dos Vinhos</b>	<b>3.02km</b>	SECTION	<b>3</b>
				AVERAGE	TIME ALLOWED	<b>9 min</b>
				<b>20.13 kph</b>		
DISTANCE		DIRECTION		INFORMATION		DISTANCE REGRESS
TOTAL	PARTIAL					
		<b>11</b>		 <b>Início Zona de Aquecimento</b>		
		<b>12</b>		 <b>Fim Zona de Aquecimento</b>		



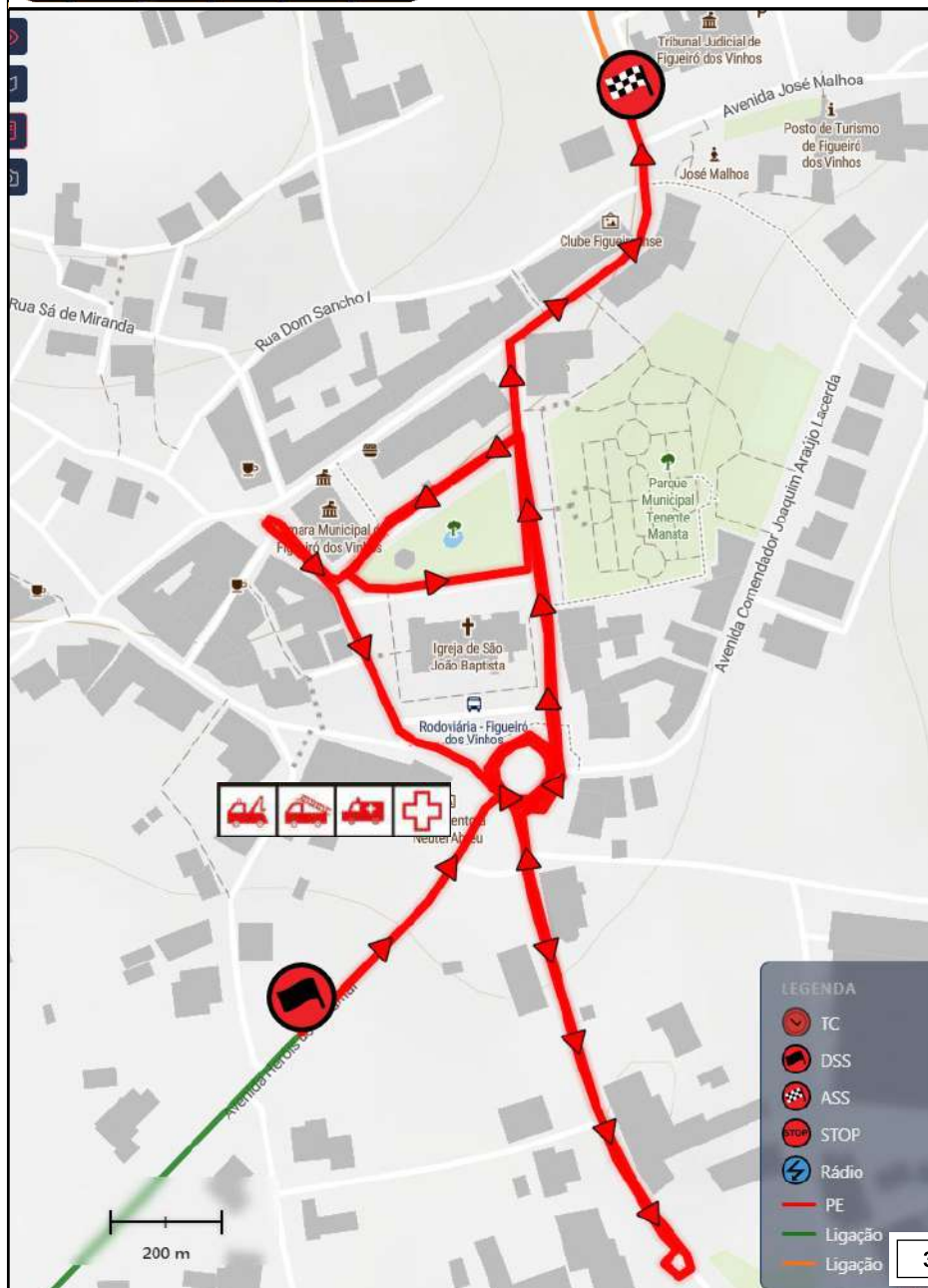
# Super Especial FIGUEIRÓ DOS VINHOS



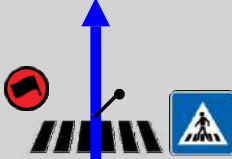


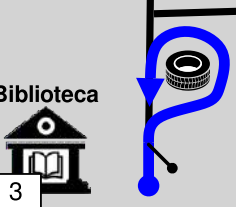
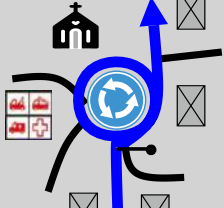
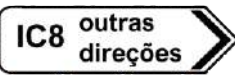
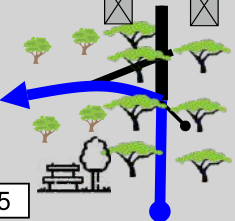


# Super Especial FIGUEIRÓ DOS VINHOS

1,61 Km



LEGENDA	
	TC
	DSS
	ASS
	STOP
	Rádio
	PE
	Ligação
	Ligação

From CH		<b>PE3</b>	<b>S.E. Figueiró dos Vinhos</b>	DISTANCE		DAY	<b>1</b>												
To CH		<b>3A</b>	<b>Assistência - Entrada</b>	<b>3.58km</b>		SECTION	<b>3</b>												
SPECIAL STAGE				<b>3</b>	AVERAGE	TIME ALLOWED													
<b>S.E. Figueiró dos Vinhos</b>				<b>1.61km</b>	<b>21.48 kph</b>	<b>10 min</b>													
DISTANCE		DIRECTION		INFORMATION			DISTANCE REGRESS												
TOTAL	PARTIAL																		
0,00	0,00	 <div style="display: flex; justify-content: space-between;"> <span>1</span> <span>1,61</span> </div>		 <b>START</b> <b>PE 3</b> <b>S.E. Figueiró dos Vinhos</b> <b>1.61 km</b> 39° 54.052'N 8° 16.539'W <b>R01</b> ALT: 160 m			<b>3,58</b>												
0,11	0,11	 <div style="display: flex; justify-content: space-between;"> <span>2</span> <span>1,50</span> </div>		<table border="1"> <tr><td>Graça</td><td>→</td></tr> <tr><td>Bairradas</td><td>→</td></tr> <tr><td>Douro</td><td>→</td></tr> <tr><td>bombeiros</td><td>→</td></tr> <tr><td>centro de saúde</td><td>→</td></tr> <tr><td>G.N.R.</td><td>→</td></tr> </table>			Graça	→	Bairradas	→	Douro	→	bombeiros	→	centro de saúde	→	G.N.R.	→	<b>3,47</b>
Graça	→																		
Bairradas	→																		
Douro	→																		
bombeiros	→																		
centro de saúde	→																		
G.N.R.	→																		
0,38	0,27	 <div style="display: flex; justify-content: space-between;"> <span>3</span> <span>1,23</span> </div>					<b>3,20</b>												
0,58	0,20	 <div style="display: flex; justify-content: space-between;"> <span>4</span> <span>1,03</span> </div>					<b>3,00</b>												
0,82	0,24	 <div style="display: flex; justify-content: space-between;"> <span>5</span> <span>0,79</span> </div>					<b>2,76</b>												

PROXIMA NOTA  
PROCH NOTE  
NEXT NOTE

**0,09**

From CH		PE3	S.E. Figueiró dos Vinhos	DISTANCE	DAY
To CH		3A	Assistência - Entrada	3.58km	SECTION
SPECIAL STAGE				3	AVERAGE
S.E. Figueiró dos Vinhos				1.61km	21.48 kph
					TIME ALLOWED
					10 min
DISTANCE		DIRECTION		INFORMATION	
TOTAL	PARTIAL				
0,91	0,09	<p>6 0,70</p>			
1,07	0,16	<p>7 0,54</p>			
1,25	0,18	<p>8 0,36</p>			
1,34	0,09	<p>9 0,27</p>			
1,41	0,07	<p>10 0,20</p>			

1

PROXIMA NOTA  
PROCH NOTE  
NEXT NOTE

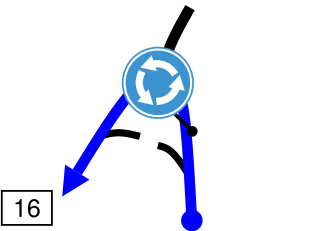

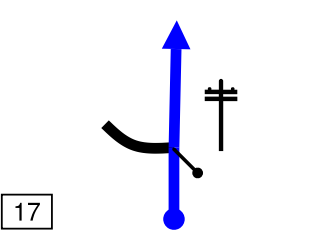


0,09

From CH		PE3	S.E. Figueiró dos Vinhos	DISTANCE	DAY
To CH		3A	Assistência - Entrada	3.58km	SECTION
SPECIAL STAGE				AVERAGE	TIME ALLOWED
S.E. Figueiró dos Vinhos				21.48 kph	10 min
DISTANCE		DIRECTION		INFORMATION	
TOTAL	PARTIAL			DISTANCE REGRESS	
1,50	0,09	 11 0,11		 2,08	
1,61	0,11	 12 0,00		 39° 54.241'N 8° 16.450'W ALT: 160 m 1,97	
1,65	0,04	 13		 39° 54.261'N 8° 16.460'W ALT: 160 m 1,93	
1,76	0,11	 14		 39° 54.322'N 8° 16.454'W ALT: 160 m 1,82	
2,35	0,59	 15		 1,23	

1

PROXIMA NOTA  
PROCH NOTE  
NEXT NOTE

1,10

From CH <b>PE3 S.E. Figueiró dos Vinhos</b>		DISTANCE	DAY	<b>1</b>
To CH <b>3A Assistência - Entrada</b>		<b>3.58km</b>	SECTION	<b>3</b>
		AVERAGE	TIME ALLOWED	<b>10 min</b>
		<b>21.48 kph</b>		
DISTANCE		DIRECTION	INFORMATION	DISTANCE REGRESS
TOTAL	PARTIAL			
<b>3,45</b>	<b>1,10</b>			<b>0,13</b>
<b>3,58</b>	<b>0,13</b>		 <p><b>CH 3A</b> Assistência - Entrada</p>	<b>0,00</b>
				

From CH <b>3B</b> <b>Assistência - Saída</b>		DISTANCE	DAY	<b>1</b>
To CH <b>3C</b> <b>Final - Etapa 1 // Figueiró</b>		<b>0.21km</b>	SECTION	<b>3</b>
		AVERAGE	TIME ALLOWED	<b>5 min</b>
		<b>2.52 kph</b>		
DISTANCE		DIRECTION	INFORMATION	DISTANCE REGRESS
TOTAL	PARTIAL			
0,00	0,00	 1	  <b>CH 3B</b> Assistência - Saída	<b>0,21</b>
0,10	0,10	 2		<b>0,11</b>
0,21	0,11	 3	 <b>CH 3C</b> Final - Etapa 1 // Figueiró dos Vinhos	<b>0,00</b>





# ROAD BOOK

CADERNO DE ITINERÁRIO

## ETAPA 2

28 de JUNHO de 2026







# ETAPA 2

## SECÇÃO 4

FIGUEIRÓ / FIGUEIRÓ

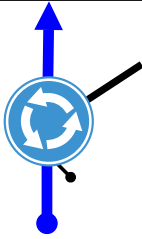


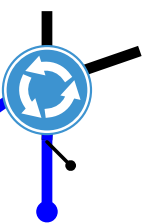
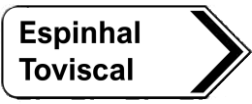
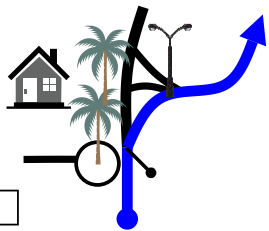
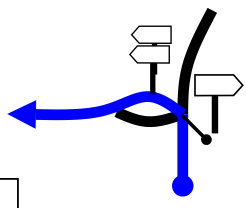


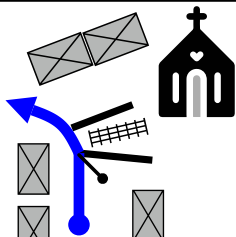


From CH		<b>3D</b>	<b>Parque Fechado - Saída</b>	DISTANCE	DAY	<b>2</b>
To CH		<b>3E</b>	<b>Assistência - Entrada</b>	<b>0.84km</b>	SECTION	<b>4</b>
				AVERAGE	TIME ALLOWED	<b>3 min</b>
				<b>16.80 kph</b>		
DISTANCE		DIRECTION		INFORMATION		DISTANCE REGRESS
TOTAL	PARTIAL					
0,00	0,00			<b>CH 3D</b> Parque Fechado - Saída		<b>0,84</b>
0,21	0,21					<b>0,63</b>
0,69	0,48					<b>0,15</b>
0,84	0,15			<b>CH 3E</b> Assistência - Entrada  		<b>0,00</b>

From CH		3F Assistência - Saída		DISTANCE		DAY	
To CH		4 Igreja Matriz Nossa		21.07km		SECTION	
				AVERAGE		TIME ALLOWED	
				37.18 kph		34 min	
DISTANCE		DIRECTION		INFORMATION			DISTANCE REGRESS
TOTAL	PARTIAL						
0,00	0,00			<b>CH 3F</b> Assistência - Saída  			21,07
		<div style="border: 1px solid black; padding: 2px; width: fit-content;">1</div>		<div style="border: 1px solid black; padding: 2px; width: fit-content;">           39° 54.983'N            8° 16.346'W            ALT: 270 m         </div>			
0,17	0,17						20,90
		<div style="border: 1px solid black; padding: 2px; width: fit-content;">2</div>					
0,65	0,48			<div style="display: flex; flex-direction: column; gap: 5px;"> <div style="border: 1px solid black; padding: 2px; width: fit-content;">Campêlo</div> <div style="border: 1px solid black; padding: 2px; width: fit-content;">Cast.ra Pera</div> <div style="border: 1px solid black; padding: 2px; width: fit-content;">ICB no site Pedrogão Grande</div> <div style="border: 1px solid black; padding: 2px; width: fit-content;">Mosteiro</div> </div>			20,42
		<div style="border: 1px solid black; padding: 2px; width: fit-content;">3</div>					
2,95	2,30			<div style="display: flex; flex-direction: column; gap: 5px;"> <div style="border: 1px solid black; padding: 2px; width: fit-content;"><del>Fig.ra Foz Pombal</del></div> <div style="border: 1px solid black; padding: 2px; width: fit-content;"><del>A13</del></div> </div>			18,12
		<div style="border: 1px solid black; padding: 2px; width: fit-content;">4</div>					
9,69	6,74			<div style="border: 1px solid black; padding: 2px; width: fit-content;">Cast.ra Pera</div>			11,38
		<div style="border: 1px solid black; padding: 2px; width: fit-content;">5</div>					

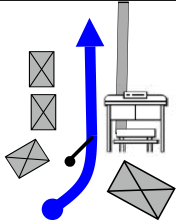




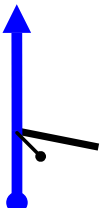

PROXIMA NOTA  
PROCH NOTE  
NEXT NOTE

2,20

From CH		<b>3F</b>	<b>Assistência - Saída</b>	DISTANCE	DAY	<b>2</b>
To CH		<b>4</b>	<b>Igreja Matriz Nossa</b>	<b>21.07km</b>	SECTION	<b>4</b>
				AVERAGE	TIME ALLOWED	<b>34 min</b>
				<b>37.18 kph</b>		
DISTANCE		DIRECTION		INFORMATION		DISTANCE REGRESS
TOTAL	PARTIAL					
11,89	2,20	 6		 		9,18
12,31	0,42	 7				8,76
12,64	0,33	 8				8,43
20,21	7,57	 9		 		0,86
21,03	0,82	 10				0,04

PROXIMA NOTA  
PROCH NOTE  
NEXT NOTE

**0,04**

From CH <b>3F Assistência - Saída</b>		DISTANCE	DAY				
To CH <b>4 Igreja Matriz Nossa</b>		<b>21.07km</b>	<b>2</b>				
		AVERAGE	SECTION				
		<b>37.18 kph</b>	<b>4</b>				
			TIME ALLOWED				
			<b>34 min</b>				
DISTANCE		DIRECTION	INFORMATION	DISTANCE REGRESS			
TOTAL	PARTIAL						
21,07	0,04	 11	 <b>CH 4</b> Igreja Matriz Nossa Senhora da Graça <table border="1"> <tr> <td>39° 59.915'N</td> </tr> <tr> <td>8° 15.933'W</td> </tr> <tr> <td>ALT: 350 m</td> </tr> </table>	39° 59.915'N	8° 15.933'W	ALT: 350 m	0,00
39° 59.915'N							
8° 15.933'W							
ALT: 350 m							
		 12					
		 13	 <b>Início Zona de Aquecimento</b>				
		 14	 <b>Fim Zona de Aquecimento</b>				



# CAMPELO 1

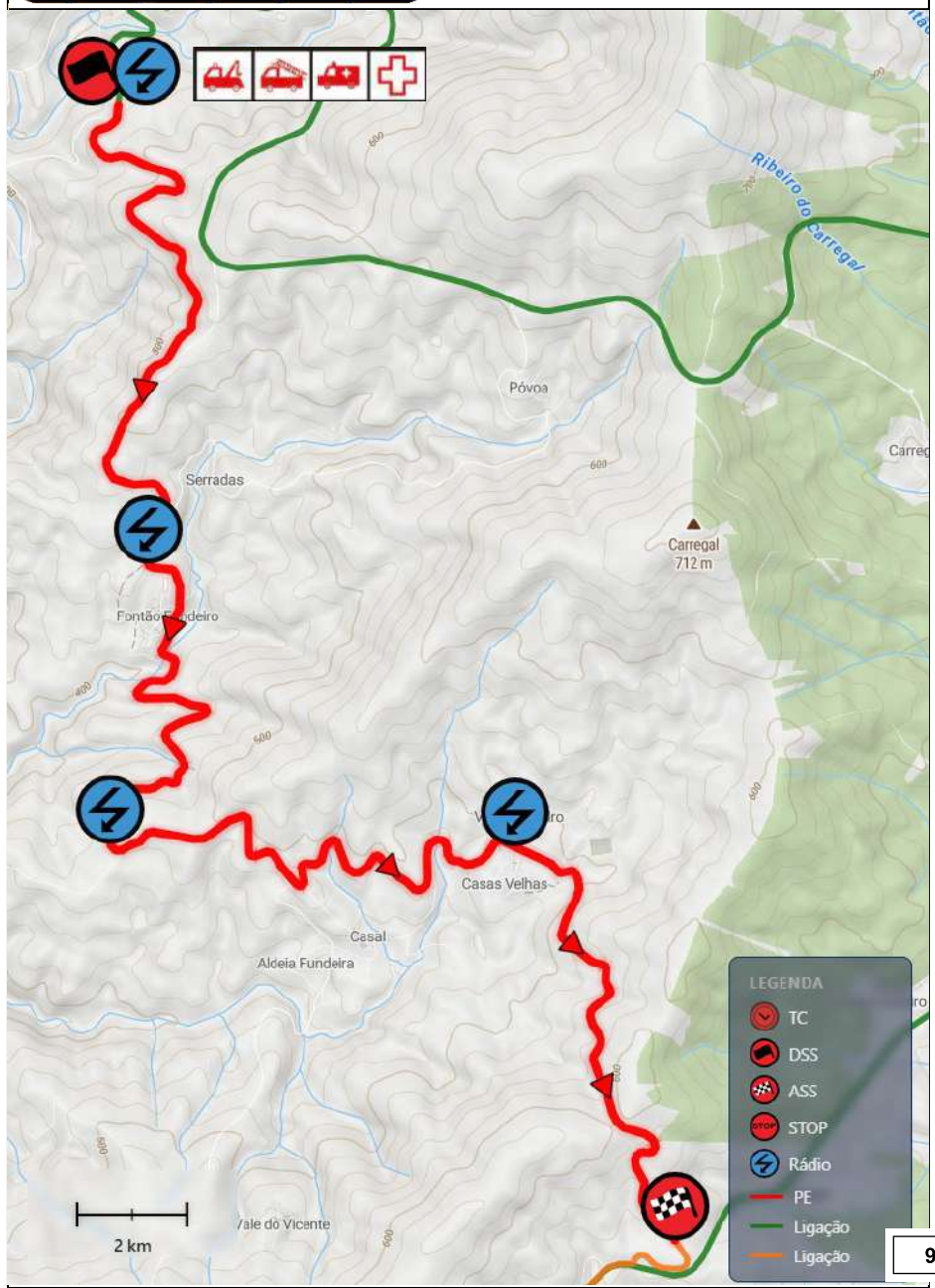
9,68 Km



**27-28 JUNHO 2026**  
**RALLYE VERDE CENTRO**  
**FIGUEIRÓ DOS VINHOS**

# CAMPELO 1

## 9,68 Km



**LEGENDA**

- TC
- DSS
- ASS
- STOP
- Rádio
- PE
- Ligação
- Ligação

From CH		PE4 Campelo 1		DISTANCE		DAY	
To CH		5 Aldeia da Cruz		16.03km		SECTION	
SPECIAL STAGE				4		AVERAGE	
Campelo 1				9.68km		35.62 kph	
DISTANCE		DIRECTION		INFORMATION			DISTANCE REGRESS
TOTAL	PARTIAL						
0,00	0,00	1		9,68	<p>START PE 4 Campelo 1 9.68 km</p> <p>R31</p> <p>39° 59.704'N 8° 15.967'W ALT: 350 m</p>	16,03	4
1,54	1,54	2		8,14		14,49	
1,72	0,18	3		7,96	<p>Fontão Fundeiro</p> <p>Vilas de Pedro</p>	14,31	
2,30	0,58	4		7,38	<p>Moinho da Ribeira</p> <p>Moinho Novo</p>	13,73	
2,66	0,36	5		7,02		13,37	

PROXIMA NOTA  
PROCH NOTE  
NEXT NOTE

0,18

From CH		PE4 Campelo 1		DISTANCE		DAY							
To CH		5 Aldeia da Cruz		16.03km		SECTION							
SPECIAL STAGE				AVERAGE		TIME ALLOWED							
Campelo 1				9.68km		35.62 kph							
DISTANCE		DIRECTION		INFORMATION			DISTANCE REGRESS						
TOTAL	PARTIAL												
2,84	0,18			 R32			13,19						
		6	6,84	<table border="1"> <tr> <td>39° 58.677'N</td> </tr> <tr> <td>8° 15.882'W</td> </tr> <tr> <td>ALT: 350 m</td> </tr> </table>			39° 58.677'N	8° 15.882'W	ALT: 350 m	4			
39° 58.677'N													
8° 15.882'W													
ALT: 350 m													
3,31	0,47						12,72						
		7	6,37										
4,87	1,56			 R33			11,16						
		8	4,81	<table border="1"> <tr> <td><del>Vale do Salgueiro</del></td> </tr> <tr> <td><del>Goladinha</del></td> </tr> <tr> <td><del>Machuca</del></td> </tr> <tr> <td>39° 58.053'N</td> </tr> <tr> <td>8° 15.990'W</td> </tr> <tr> <td>ALT: 290 m</td> </tr> </table>			<del>Vale do Salgueiro</del>	<del>Goladinha</del>	<del>Machuca</del>	39° 58.053'N	8° 15.990'W	ALT: 290 m	
<del>Vale do Salgueiro</del>													
<del>Goladinha</del>													
<del>Machuca</del>													
39° 58.053'N													
8° 15.990'W													
ALT: 290 m													
5,91	1,04			<table border="1"> <tr> <td><del>Aldeia Fundeira</del></td> </tr> <tr> <td><del>Castelo</del></td> </tr> <tr> <td><del>Agrias</del></td> </tr> <tr> <td><del>Fig.º dos Vinhos</del></td> </tr> <tr> <td><del>Casal</del></td> </tr> </table>			<del>Aldeia Fundeira</del>	<del>Castelo</del>	<del>Agrias</del>	<del>Fig.º dos Vinhos</del>	<del>Casal</del>	10,12	
<del>Aldeia Fundeira</del>													
<del>Castelo</del>													
<del>Agrias</del>													
<del>Fig.º dos Vinhos</del>													
<del>Casal</del>													
		9	3,77										
6,93	1,02			<table border="1"> <tr> <td><del>Aldeia Fundeira</del></td> </tr> <tr> <td><del>Outeiro do Casal</del></td> </tr> <tr> <td><del>Alto do Carvalho</del></td> </tr> <tr> <td><del>Castelo</del></td> </tr> </table>			<del>Aldeia Fundeira</del>	<del>Outeiro do Casal</del>	<del>Alto do Carvalho</del>	<del>Castelo</del>	9,10		
<del>Aldeia Fundeira</del>													
<del>Outeiro do Casal</del>													
<del>Alto do Carvalho</del>													
<del>Castelo</del>													
		10	2,75										

PROXIMA NOTA  
PROCH NOTE  
NEXT NOTE

0,51

From CH		PE4 Campelo 1		DISTANCE		DAY	
To CH		5 Aldeia da Cruz		16.03km		SECTION	
SPECIAL STAGE				4		TIME ALLOWED	
Campelo 1				9.68km		27 min	
DISTANCE		DIRECTION		INFORMATION			DISTANCE REGRESS
TOTAL	PARTIAL						
7,44	0,51	 11		 R34			8,59
		 12		<div style="border: 1px solid black; padding: 2px;">             39° 58.046'N              8° 14.809'W              ALT: 370 m           </div>			
7,65	0,21	 13		 FINISH PE 4 Campelo 1 9.68 km			8,38
9,68	2,03	 14					6,35
9,72	0,04	 15		 STOP			6,31
10,01	0,29	 16		 R35			6,02
		<div style="border: 1px solid black; padding: 2px;">             39° 57.132'N              8° 14.437'W              ALT: 370 m           </div>					

4

PROXIMA NOTA  
PROCH NOTE  
NEXT NOTE

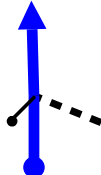


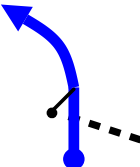

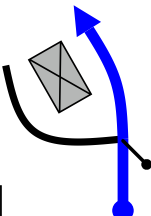

0,05

12

From CH		PE4 Campelo 1		DISTANCE	DAY
To CH		5 Aldeia da Cruz		16.03km	SECTION
				AVERAGE	TIME ALLOWED
				35.62 kph	27 min
DISTANCE		DIRECTION		INFORMATION	
TOTAL	PARTIAL				
10,06	0,05	 16			
12,58	2,52	 17		 3,45	
12,86	0,28	 18		 3,17	
15,72	2,86	 19		 0,31	
15,87	0,15	 20		 0,16	

PROXIMA NOTA  
PROCH NOTE  
NEXT NOTE

0,16

From CH <b>PE4 Campelo 1</b>		DISTANCE		DAY <b>2</b>	
To CH <b>5 Aldeia da Cruz</b>		<b>16.03km</b>		SECTION <b>4</b>	
		AVERAGE		TIME ALLOWED	
		<b>35.62 kph</b>		<b>27 min</b>	
DISTANCE		DIRECTION	INFORMATION		DISTANCE REGRESS
TOTAL	PARTIAL				
16,03	0,16	 <div style="border: 1px solid black; padding: 2px; display: inline-block;">21</div>	 <b>CH 5</b> Aldeia da Cruz	0,00	
		 <div style="border: 1px solid black; padding: 2px; display: inline-block;">22</div>			
		 <div style="border: 1px solid black; padding: 2px; display: inline-block;">23</div>	 <b>Inicio Zona de Aquecimento</b>		
		 <div style="border: 1px solid black; padding: 2px; display: inline-block;">24</div>	 <b>Fim Zona de Aquecimento</b>		



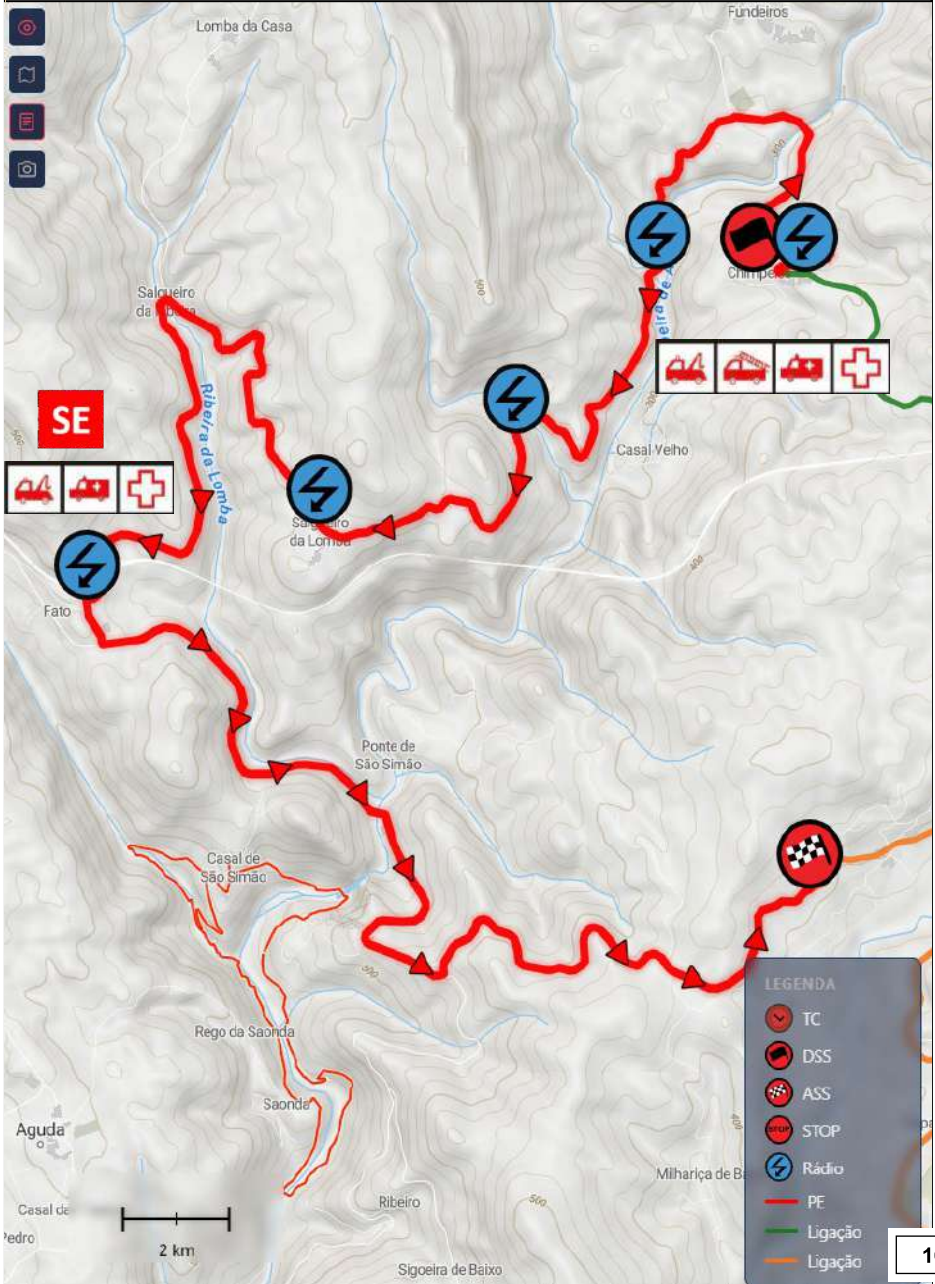
# CHIMPELES 1





# CHIMPELES 1

13,07 Km



From CH		PE5 Chimpeles 1		DISTANCE		DAY							
To CH		5A Reagrupamento - Entrada		19.57km		SECTION							
SPECIAL STAGE				1		AVERAGE							
Chimpeles 1				13.07km		39.14 kph							
DISTANCE				DIRECTION				INFORMATION				DISTANCE REGRESS	
TOTAL		PARTIAL											
0,00		0,00						<p><b>START</b> <b>PE 1</b> Chimpeles 1 13.07 km</p> <p> <b>R41</b></p> <p></p> <p>39°56.240'N 8°17.797'W ALT: 270 m</p>				19,57	
1,26		1,26										18,31	
2,06		0,80						<p><b>R42</b></p> <p>39°56.246'N 8°18.141'W ALT: 270 m</p>				17,51	
3,60		1,54						<p><b>R43</b></p> <p>39°55.906'N 8°18.547'W ALT: 200 m</p>				15,97	
4,82		1,22						<p><b>R44</b></p> <p>39°55.719'N 8°19.106'W ALT: 200 m</p>				14,75	

1

PROXIMA NOTA  
PROCH NOTE  
NEXT NOTE

1,40

From CH <b>PE5 Chimpeles 1</b>		DISTANCE	DAY	<b>2</b>
To CH <b>5A Reagrupamento - Entrada</b>		<b>19.57km</b>	SECTION	<b>4</b>
SPECIAL STAGE <b>1</b>		AVERAGE	TIME ALLOWED	
<b>Chimpeles 1</b> 13.07km		<b>39.14 kph</b>	<b>30 min</b>	
DISTANCE		DIRECTION	INFORMATION	DISTANCE REGRESS
TOTAL	PARTIAL			
6,22	1,40			13,35
7,65	1,43		  39°55.683'N 8°19.704'W ALT: 200 m	11,92
7,95	0,30		   39°55.562'N 8°19.765'W ALT: 200 m	11,62
8,14	0,19		 	11,43
9,15	1,01			10,42

**1**

PROXIMA NOTA  
PROCH NOTE  
NEXT NOTE

**0,64**

From CH <b>PE5 Chimpeles 1</b>		DISTANCE	DAY	<b>2</b>
To CH <b>5A Reagrupamento - Entrada</b>		<b>19.57km</b>	SECTION	<b>4</b>
SPECIAL STAGE <b>1</b>		AVERAGE	TIME ALLOWED	
<b>Chimpeles 1</b> 13.07km		<b>39.14 kph</b>	<b>30 min</b>	
DISTANCE		DIRECTION	INFORMATION	DISTANCE REGRESS
TOTAL	PARTIAL			
9,79	0,64			9,78
10,49	0,70			9,08
10,87	0,38			8,70
12,20	1,33			7,37
13,07	0,87			6,50

**1**

PROXIMA NOTA  
PROCH NOTE  
NEXT NOTE

**0,06**

From CH		PE5 Chimpeles 1		DISTANCE	DAY
To CH		5A Reagrupamento - Entrada		19.57km	SECTION
				AVERAGE	TIME ALLOWED
				39.14 kph	30 min
DISTANCE		DIRECTION		INFORMATION	
TOTAL	PARTIAL				
13,13	0,06	 16		 6,44	
13,30	0,17	 17		 STOP R46 39° 55.021'N 8° 17.598'W ALT: 270 m 6,27	
14,09	0,79	 18		 5,48	
16,35	2,26	 19		 3,22	
16,73	0,38	 20		 2,84	

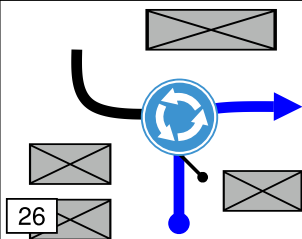

PROXIMA NOTA  
PROCH NOTE  
NEXT NOTE

0,34

From CH		PE5 Chimpeles 1		DISTANCE	DAY
To CH		5A Reagrupamento - Entrada		19.57km	SECTION
				AVERAGE	TIME ALLOWED
				39.14 kph	30 min
DISTANCE		DIRECTION		INFORMATION	
TOTAL	PARTIAL				
17,07	0,34	 21			
17,45	0,38	 22		parque logístico municipal  → centro municipal de Proteção Civil → unidade local de formação bombeiros  → Cabeço do Peão  →	
18,14	0,69	 23		IC8 → centro municipal de Proteção Civil → Cabeço do Peão  →	
18,77	0,63	 24		IC8- outras direcções 	
19,39	0,62	 25		<del>Cast.ª de Figueiró</del>	

PROXIMA NOTA  
PROCH NOTE  
NEXT NOTE

0,18

From CH <b>PE5 Chimpeles 1</b>		DISTANCE	DAY	<b>2</b>
To CH <b>5A Reagrupamento - Entrada</b>		<b>19.57km</b>	SECTION	<b>4</b>
		AVERAGE	TIME ALLOWED	<b>30 min</b>
		<b>39.14 kph</b>		
DISTANCE		DIRECTION	INFORMATION	DISTANCE REGRESS
TOTAL	PARTIAL			
19,57	0,18		 <b>CH 5A</b> Reagrupamento - Entrada	<b>0,00</b>



# ETAPA 2

## SECÇÃO 5

FIGUEIRÓ / FIGUEIRÓ



From CH		5B Reagrupamento - Saída		DISTANCE	DAY
To CH		5C Assistência - Entrada		0.84km	SECTION
				AVERAGE	TIME ALLOWED
				16.80 kph	3 min
DISTANCE		DIRECTION		INFORMATION	
TOTAL	PARTIAL			DISTANCE REGRESS	
0,00	0,00			<p><b>CH 5B</b> Reagrupamento - Saída</p>	0,84
0,21	0,21				0,63
0,69	0,48				0,15
0,84	0,15			<p><b>CH 5C</b> Assistência - Entrada</p>	0,00

From CH		5D Assistência - Saída		DISTANCE		DAY	
To CH		6 Igreja Matriz Nossa		21.07km		SECTION	
				AVERAGE		TIME ALLOWED	
				37.18 kph		34 min	
DISTANCE		DIRECTION		INFORMATION			DISTANCE REGRESS
TOTAL	PARTIAL						
0,00	0,00			 <b>CH 5D</b> Assistência - Saída 39° 54.983'N 8° 16.346'W ALT: 270 m 			21,07
0,17	0,17						20,90
0,65	0,48			   			20,42
2,95	2,30			 			18,12
9,69	6,74						11,38

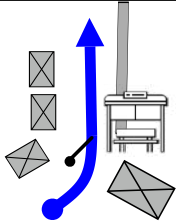



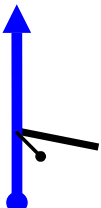

PROXIMA NOTA  
PROCH NOTE  
NEXT NOTE

2,20

From CH		<b>5D Assistência - Saída</b>		DISTANCE	DAY	
To CH		<b>6 Igreja Matriz Nossa</b>		<b>21.07km</b>	SECTION	
				AVERAGE	TIME ALLOWED	
				<b>37.18 kph</b>	<b>34 min</b>	
DISTANCE		DIRECTION		INFORMATION		
TOTAL	PARTIAL			DISTANCE REGRESS		
11,89	2,20					9,18
12,31	0,42					8,76
12,64	0,33					8,43
20,21	7,57					0,86
21,03	0,82					0,04

PROXIMA NOTA  
PROCH NOTE  
NEXT NOTE

**0,04**

From CH <b>5D Assistência - Saída</b>		DISTANCE	DAY	<b>2</b>
To CH <b>6 Igreja Matriz Nossa</b>		<b>21.07km</b>	SECTION	<b>5</b>
		AVERAGE	TIME ALLOWED	<b>34 min</b>
		<b>37.18 kph</b>		
DISTANCE		DIRECTION	INFORMATION	DISTANCE REGRESS
TOTAL	PARTIAL			
<b>21,07</b>	<b>0,04</b>		<p><b>CH 6</b> Igreja Matriz Nossa Senhora da Graça</p> <p>39° 59.915'N 8° 15.933'W ALT: 350 m</p>	<b>0,00</b>
				
			 <p><b>Início Zona de Aquecimento</b></p>	
			 <p><b>Fim Zona de Aquecimento</b></p>	



# CAMPELO 2

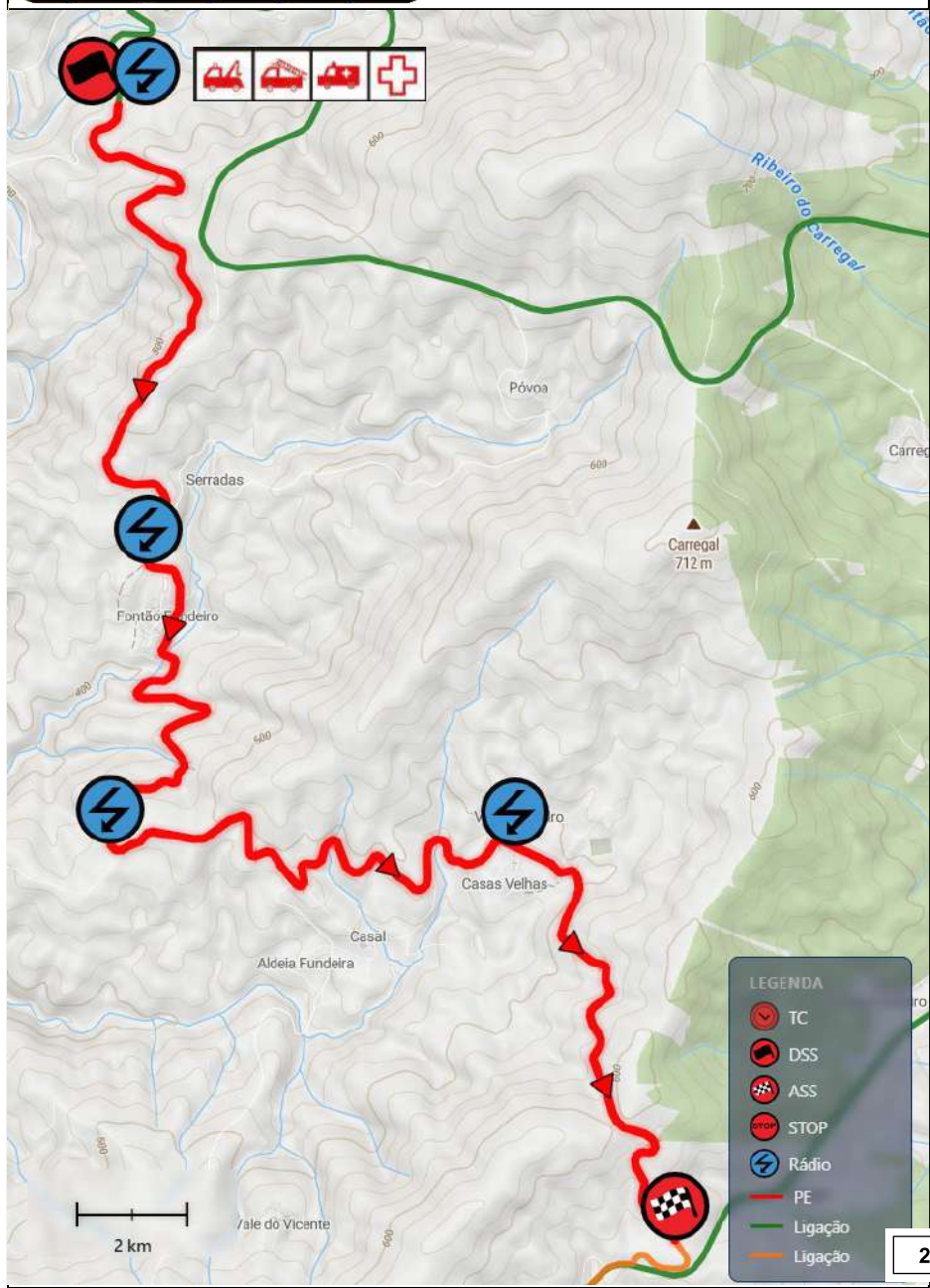
9,68 Km





# CAMPELO 2

## 9,68 Km



**LEGENDA**

- TC
- DSS
- ASS
- STOP
- Rádio
- PE
- Ligação
- Ligação

From CH <b>PE6 Campelo 2</b>		DISTANCE		DAY		
To CH <b>7 Aldeia da Cruz</b>		<b>16.03km</b>		<b>2</b>		
SPECIAL STAGE		6		SECTION		
<b>Campelo 2</b>		<b>9.68km</b>		<b>27 min</b>		
AVERAGE		<b>35.62 kph</b>		TIME ALLOWED		
DISTANCE		DIRECTION		INFORMATION		
TOTAL	PARTIAL			DISTANCE REGRESS		
0,00	0,00	 1		 START <b>PE 6</b> Campelo 2 9.68 km <b>R31</b>  39° 59.704'N 8° 15.967'W ALT: 350 m		16,03
1,54	1,54	 2				14,49
1,72	0,18	 3		  		14,31
2,30	0,58	 4		 		13,73
2,66	0,36	 5				13,37

**6**

PROXIMA NOTA  
PROCH NOTE  
NEXT NOTE

**0,18**

From CH		PE6 Campelo 2		DISTANCE		DAY	
To CH		7 Aldeia da Cruz		16.03km		SECTION	
SPECIAL STAGE				6		AVERAGE	
Campelo 2				9.68km		35.62 kph	
						TIME ALLOWED	
						27 min	
DISTANCE		DIRECTION		INFORMATION			DISTANCE REGRESS
TOTAL	PARTIAL						
2,84	0,18			 R32	39° 58.677'N 8° 15.882'W ALT: 350 m		13,19
		6,84					
3,31	0,47						12,72
		6,37					
4,87	1,56			 R33	<del>Valedo Salgueiro</del> <del>Goladinha</del> <del>Machuca</del>		11,16
		4,81			39° 58.053'N 8° 15.990'W ALT: 290 m		
5,91	1,04			<del>Aldeia Fundeira</del> <del>Castelo</del> <del>Agrias</del> <del>Fig.º dos Vinhos</del>			10,12
		3,77		<del>Casal</del>			
6,93	1,02			<del>Aldeia Fundeira</del> <del>Outeiro do Casal</del> <del>Alto do Carvalho</del> <del>Castelo</del>			9,10
		2,75					

6

 PROXIMA NOTA  
 PROCH NOTE  
 NEXT NOTE

0,51

31

From CH		PE6 Campelo 2		DISTANCE	DAY
To CH		7 Aldeia da Cruz		16.03km	SECTION
SPECIAL STAGE				AVERAGE	TIME ALLOWED
Campelo 2				35.62 kph	27 min
DISTANCE		DIRECTION		INFORMATION	
TOTAL	PARTIAL			DISTANCE REGRESS	
7,44	0,51			 <b>R34</b> 39° 58.046'N 8° 14.809'W ALT: 370 m	
7,65	0,21			<b>8,59</b>	
9,68	2,03			 <b>FINISH</b> <b>PE 6</b> Campelo 2 9.68 km 39° 57.165'N 8° 14.341'W ALT: 370 m	
9,72	0,04				
10,01	0,29			  <b>STOP</b> <b>R35</b> 39° 57.132'N 8° 14.437'W ALT: 370 m	

**6**

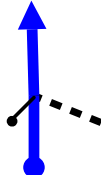


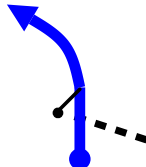

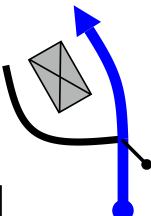

PROXIMA NOTA  
 PROCH NOTE  
 NEXT NOTE

**0,05**

From CH		PE6 Campelo 2		DISTANCE	DAY
To CH		7 Aldeia da Cruz		16.03km	SECTION
				AVERAGE	TIME ALLOWED
				35.62 kph	27 min
DISTANCE		DIRECTION		INFORMATION	
TOTAL	PARTIAL				
10,06	0,05	 16		5,97	
12,58	2,52	 17		  3,45	
12,86	0,28	 18		 3,17	
15,72	2,86	 19		  0,31	
15,87	0,15	 20		       0,16	

PROXIMA NOTA  
PROCH NOTE  
NEXT NOTE

0,16

From CH <b>PE6 Campelo 2</b>		DISTANCE		DAY <b>2</b>	
To CH <b>7 Aldeia da Cruz</b>		<b>16.03km</b>		SECTION <b>5</b>	
		AVERAGE		TIME ALLOWED	
		<b>35.62 kph</b>		<b>27 min</b>	
DISTANCE		DIRECTION	INFORMATION		DISTANCE REGRESS
TOTAL	PARTIAL				
16,03	0,16	 <div style="border: 1px solid black; padding: 2px; display: inline-block;">21</div>	 <b>CH 7</b> <b>Aldeia da Cruz</b>	<b>0,00</b>	
		 <div style="border: 1px solid black; padding: 2px; display: inline-block;">22</div>			
		 <div style="border: 1px solid black; padding: 2px; display: inline-block;">23</div>	 <b>Inicio Zona de</b> <b>Aquecimento</b>		
		 <div style="border: 1px solid black; padding: 2px; display: inline-block;">24</div>	 <b>Fim Zona de</b> <b>Aquecimento</b>		



## CHIMPELES 2





From CH		PE7 Chimpeles 2		DISTANCE		DAY	
To CH		8A Final - Rali		17.09km		SECTION	
SPECIAL STAGE				7		AVERAGE	
Chimpeles 2				13.07km		34.18 kph	
DISTANCE		DIRECTION		INFORMATION			DISTANCE
TOTAL	PARTIAL						REGRESS
0,00	0,00	 1 13,07		 START PE 7 Chimpeles 2 13.07 km R41 39°56.240'N 8°17.797'W ALT: 270 m			17,09
1,26	1,26	 2 11,81		 R42 39°56.246'N 8°18.141'W ALT: 270 m			15,83
2,06	0,80	 3 11,01		 R43 39°55.906'N 8°18.547'W ALT: 200 m			15,03
3,60	1,54	 4 9,47		 R44 39°55.719'N 8°19.106'W ALT: 200 m			13,49
4,82	1,22	 5 8,25					12,27

7

PROXIMA NOTA  
PROCH NOTE  
NEXT NOTE

1,40

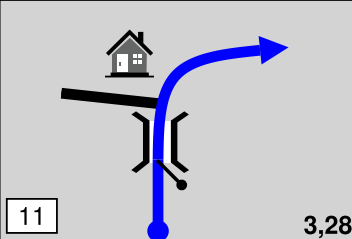


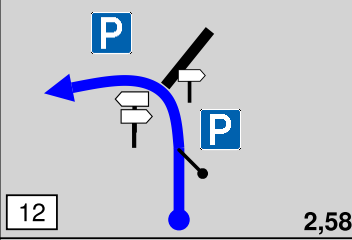


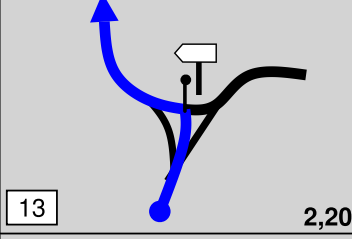


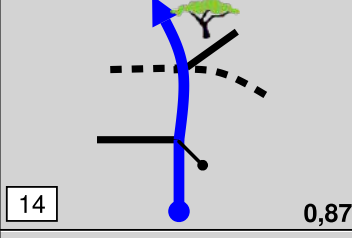


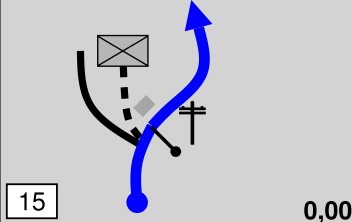


From CH <b>PE7 Chimpeles 2</b>		DISTANCE	DAY	<b>2</b>
To CH <b>8A Final - Rali</b>		<b>17.09km</b>	SECTION	<b>5</b>
SPECIAL STAGE <b>Chimpeles 2</b>		<b>13.07km</b>	AVERAGE	<b>34.18 kph</b>
		<b>7</b>	TIME ALLOWED	<b>30 min</b>
DISTANCE		DIRECTION	INFORMATION	DISTANCE REGRESS
TOTAL	PARTIAL			
6,22	1,40			10,87
7,65	1,43		  39° 55.683'N 8° 19.704'W ALT: 200 m	9,44
7,95	0,30		  C.º Branco Fig.º Vinhos Cast.º Pera Fragas de S. Simão Casal de S. Simão 39° 55.562'N 8° 19.765'W ALT: 200 m	9,14
8,14	0,19			8,95
9,15	1,01			7,94

**7**

PROXIMA NOTA  
PROCH NOTE  
NEXT NOTE

**0,64**

38

From CH		PE7 Chimpeles 2		DISTANCE		DAY				
To CH		8A Final - Rali		17.09km		SECTION				
SPECIAL STAGE				7		AVERAGE				
Chimpeles 2				13.07km		34.18 kph				
DISTANCE				DIRECTION				INFORMATION		DISTANCE REGRESS
TOTAL	PARTIAL									
9,79	0,64		3,28			7,30				
10,49	0,70		2,58			6,60				
10,87	0,38		2,20			6,22				
12,20	1,33		0,87			4,89				
13,07	0,87		0,00			4,02				
				FINISH PE 7 Chimpeles 2 13.07 km						
				39°54.961'N 8°17.710'W						
				ALT: 270 m						

7

PROXIMA NOTA  
PROCH NOTE  
NEXT NOTE

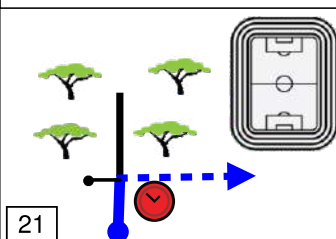

0,06

39

From CH		PE7 Chimpeles 2		DISTANCE	DAY
To CH		8A Final - Rali		17.09km	SECTION
				AVERAGE	TIME ALLOWED
				34.18 kph	30 min
DISTANCE		DIRECTION		INFORMATION	
TOTAL	PARTIAL				
13,13	0,06	 16		 3,96	
13,30	0,17	 17		 STOP R46 39°55.021'N 8°17.598'W ALT: 270 m 3,79	
14,09	0,79	 18		 3,00	
16,35	2,26	 19		 0,74	
16,91	0,56	 20		 0,18	

PROXIMA NOTA  
PROCH NOTE  
NEXT NOTE

0,18

From CH <b>PE7 Chimpeles 2</b>		DISTANCE	DAY	<b>2</b>			
To CH <b>8A Final - Rali</b>		<b>17.09km</b>	SECTION	<b>5</b>			
		AVERAGE	TIME ALLOWED	<b>27 min</b>			
		<b>37.98 kph</b>					
DISTANCE		DIRECTION	INFORMATION	DISTANCE REGRESS			
TOTAL	PARTIAL						
17,09	0,18		 <p><b>CH 8A</b> Final - Rali <b>Final Rali</b></p> <table border="1"> <tr> <td>39° 53.937'N</td> </tr> <tr> <td>8° 17.026'W</td> </tr> <tr> <td>ALT: 160 m</td> </tr> </table>	39° 53.937'N	8° 17.026'W	ALT: 160 m	<b>0,00</b>
39° 53.937'N							
8° 17.026'W							
ALT: 160 m							





## RELATÓRIO DE ACIDENTE

Nota: É obrigatório o preenchimento deste formulário caso ocorra um acidente que provoque danos pessoais a concorrentes, elementos do público, ou danos materiais a bens pertencentes a não concorrentes.

Nome do Condutor \_\_\_\_\_ Carro nº \_\_\_\_\_

Nº de matricula do carro \_\_\_\_\_ Data \_\_\_\_\_ Hora \_\_\_\_\_

Local da Ocorrência \_\_\_\_\_

Informações sobre terceiros envolvidos:

Nome \_\_\_\_\_

Morada \_\_\_\_\_

Descrição do Acidente \_\_\_\_\_

\_\_\_\_\_  
\_\_\_\_\_

Natureza dos danos físicos \_\_\_\_\_

Natureza dos danos materiais \_\_\_\_\_

Responsável pela elaboração do inquérito:

Nome \_\_\_\_\_

Local \_\_\_\_\_ Data \_\_\_\_\_ Hora \_\_\_\_\_

Recebido por \_\_\_\_\_ Assinatura \_\_\_\_\_





## NOTIFICAÇÃO DE ABANDONO DO RALI

Este formulário deve ser preenchido pelo Concorrente e entregue a um Comissário do Rali o mais rápido possível.

Nome do Condutor \_\_\_\_\_

Carro nº \_\_\_\_\_ Data \_\_\_\_\_ Hora \_\_\_\_\_

Motivo do Abandono \_\_\_\_\_

Algum elemento da equipa está ferido? \_\_\_\_\_

Onde podem ser localizados? \_\_\_\_\_

\_\_\_\_\_ Tel.: \_\_\_\_\_

Assinatura do Condutor \_\_\_\_\_

## RECIBO

(Deve ser assinado pelo Comissário que receber a Notificação de Abandono)

Nome do Condutor \_\_\_\_\_

Carro nº \_\_\_\_\_ Data \_\_\_\_\_ Hora \_\_\_\_\_

Acuso a recepção da Notificação de Abandono do Rali anteriormente mencionado

Assinado \_\_\_\_\_

Nome do Comissário \_\_\_\_\_

Cargo do Comissário \_\_\_\_\_