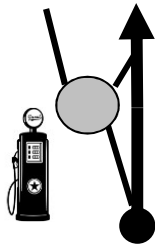


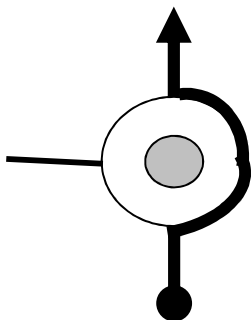
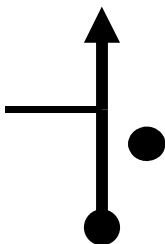

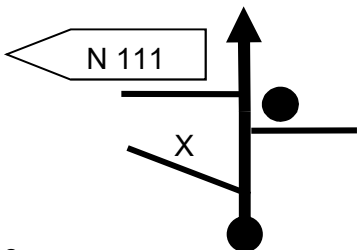
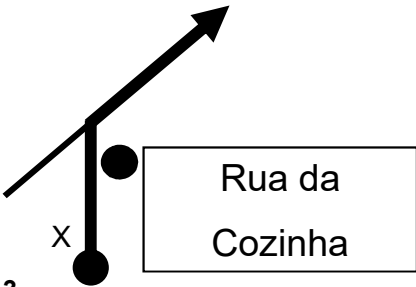
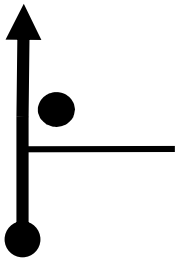

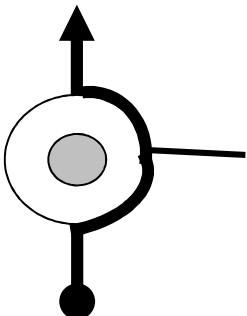

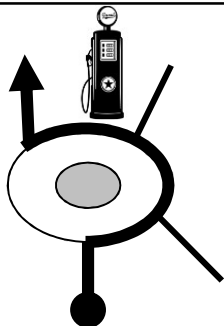
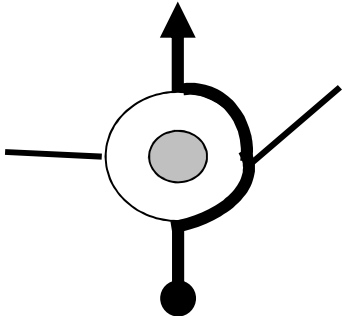
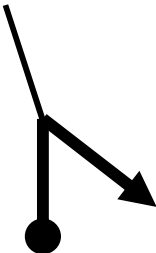


DISTÂNCIA (Km)		DIRECÇÃO	INFORMAÇÃO	Distância regressiva
TOTAL	PARCIAL	AFERIÇÃO		
0,00	0,00	<p>1</p>	<p>Vindo do Meeting Point</p> <p>Saia da Zona Pedonal e Entre no Asfalto</p>	5,92
0,15	0,15	<p>2</p>		5,77
0,24	0,09	<p>3</p>		5,68
0,32	0,08	<p>4</p>		5,60
0,58	0,26	<p>5</p>		5,34
0,73	0,15	<p>6</p>		5,19

DISTÂNCIA (Km)		DIRECÇÃO	INFORMAÇÃO	Distância regressiva
TOTAL	PARCIAL	AFERIÇÃO		
1,91	1,18	 7		4,01
2,57	0,66	 8	INICIO TROÇO AFERIÇÃO N 40°8'52,54" W 8°50'32,23"	3,35
0,00	0,00	 9	INICIO TROÇO AFERIÇÃO N 40°8'52,54" W 8°50'32,23"	3,35
0,82	0,82	 10		2,53
1,90	1,08	 11		1,45
3,353	1,45	 12	<div>Rua do Gramatal</div> FINAL DO TROÇO DE AFERIÇÃO	0,00

DISTÂNCIA (Km)		DIRECÇÃO	INFORMAÇÃO	Distância regressiva
TOTAL	PARCIAL	AFERIÇÃO		
		Inverter a marcha no cruzamento para "N 111" e entrar na rua assinalada com "X"	Fazer Troço de Aferição em sentido inverso	
0,00	0,00	 <p>Rua da Cozinha</p> <p>13</p>	INICIO TROÇO AFERIÇÃO N 40°8'23,99" W 8°48'22,77"	5,69
2,21	2,21	 <p>14</p>		3,48
2,47	0,26	 <p>15</p>		3,22
3,642	1,17	 <p>16</p>	<div>Estação →</div> FINAL DO TROÇO DE AFERIÇÃO	2,05
3,94	0,30	 <p>17</p>	Mesmo local da Figura nº 7 Se contornar rotunda regressa ao Troço de Aferição	1,75

DISTÂNCIA (Km)		DIRECÇÃO	INFORMAÇÃO	Distância regressiva
TOTAL	PARCIAL	AFERIÇÃO		
5,16	1,22	 18		0,53
5,69	0,53	 19	<p>Entre na Zona Pedonal</p> <p>Para Verificações</p>	0,00