

# XII RALI HISTÓRICO VILA DA SERTÃ

16 DE MARÇO DE 2024

CERNACHE DO BONJARDIM  
E SERTÃ



ORGANIZAÇÃO:

APOIOS:




Sertã Milhas

PATROCÍNIO:



# XII RALI HISTÓRICO VILA DA SERTÃ

## Troço de Aferição



Distance / Distância		Direction Direcção	Information Informação	Remaining Dist Dist. Regressiva
Total	Parcial			
0,00	0,00	<p>001</p>	<p>GPS: 39.801894 -8.098604</p>	1,58
0,02	0,02	<p>002</p>	<p>Junta de Freguesia</p> <p>Câmara Municipal</p> <p>Julgado de Paz</p>	1,56
0,61	0,59	<p>003</p>	<p>(Coimbra) C.º Branco IC8 ↗</p> <p>Oleiros N238 ↗</p>	0,97
0,96	0,35	<p>004</p>		0,62
1,36	0,40	<p>005</p>		0,22
1,58	0,22	<p>006</p>	<p>Marinha S. António Trânsito Local</p>	0,00



# XII RALI HISTÓRICO VILA DA SERTÃ

## Início do Troço de Aferição



Marinha S. António  
Trânsito Local

1. O troço de aferição foi medido com um Ford Escort XR3i (tração dianteira), equipado com um BLUNIK, com as sondas ligadas às rodas traseiras.
2. O troço de aferição foi medido tendo sempre como referência a linha branca longitudinal exterior (berma direita), com a roda dianteira direita a +/- 30 cm da mesma, mesmo nas abordagens à rotunda.
3. O percurso do Rali foi medido mantendo-se o critério indicado no ponto anterior.

# XII RALI HISTÓRICO VILA DA SERTÃ

Start  
Início

Finish  
Destino

**Sertã**

**Sertã**

**Troço de Aferição  
Tramo de Calibración**




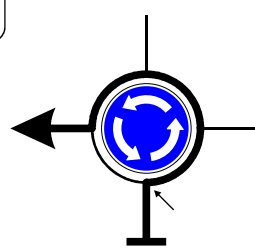
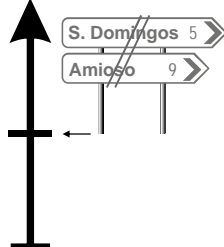
Course  
Percurso

**7,37**  
(Km)

Page  
Página

**3**

Distance / Distância		Direction Direcção	Information Informação	Remaining Dist Dist. Regressiva
Total	Parcial			
0,00	0,00	<p>007</p>	<p>Marinha S. António Trânsito Local</p> <p>Início do Troço de Aferição GPS: 39.814000 -8.092386</p>	4,16
0,08	0,08	<p>008</p>	<p><del>Castelo Branco</del></p> <p><del>Prouença a Nova</del></p>	4,07
0,24	0,16	<p>009</p>	<p><del>Fig.<sup>ra</sup> da Foz Pedrogão</del></p>	3,92
0,61	0,37	<p>010</p>	<p><del>Oleiros</del></p> <p><del>Casalinho de S. Facundo</del></p> <p><del>Aldeia da Ribeira</del></p>	3,54
1,98	1,37	<p>011</p>	<p><del>Vale Porco</del></p> <p><del>Casal da Estrada</del></p>	2,18
2,01	0,03	<p>012</p>	<p><del>Vale Porco</del></p> <p><del>Casal da Estrada</del></p>	2,15




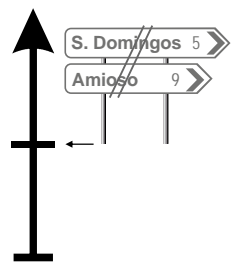
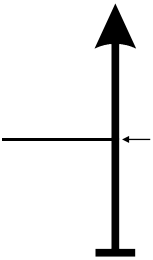
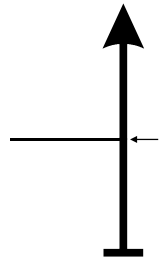
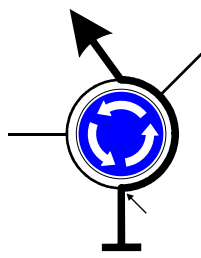
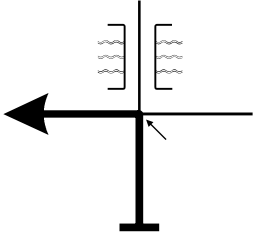
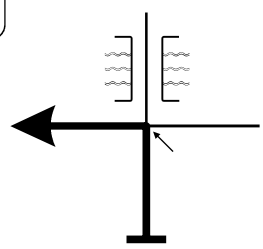
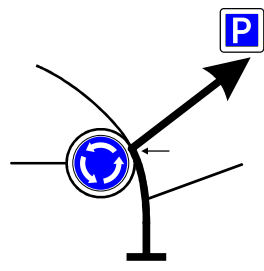

Page Página <b>4</b>	Course Percurso <b>7,37</b> (Km)	Start Início	Sertã	  <b>XII RALI HISTÓRICO</b> <b>VILA DA SERTÃ</b>	
		Finish Destino	Sertã		
		Troço de Aferição Tramo de Calibração			
Distance / Distância		Direction Direcção		Information Informação	Remaining Dist Dist. Regressiva
Total	Parcial				
<b>3,38</b>	<b>1,37</b>	<b>013</b>			<b>0,78</b>
<b>3,42</b>	<b>0,04</b>	<b>014</b>		<del>Oleiros</del> → <del>Barreiro da FOX</del> → Sertã → C.º Branco → Fig.ª da Foz →	<b>0,73</b>
<b>4,157</b>	<b>0,733</b>	<b>015</b>		<del>S. Domingos 5</del> → <del>Amioso 9</del> →  Fim do Troço de Aferição	<b>0,000</b>

# XII RALI HISTÓRICO VILA DA SERTÃ

## Final do Troço de Aferição





Page Página <b>5</b>	Course Percurso <b>7,37</b> (Km)	Start Início	<b>Sertã</b>		   <b>XII RALI HISTÓRICO</b> <b>VILA DA SERTÃ</b>	
		Finish Destino	<b>Sertã</b>			
		<b>Ligação ao Parque Fechado</b>				
Distance / Distância		Direction Direcção			Information Informação	Remaining Dist Dist. Regressiva
Total	Parcial					
<b>0,00</b>	<b>0,00</b>	<b>016</b>				<b>1,63</b>
<b>0,17</b>	<b>0,17</b>	<b>017</b>				<b>1,46</b>
<b>0,56</b>	<b>0,39</b>	<b>018</b>				<b>1,07</b>
<b>0,99</b>	<b>0,43</b>	<b>019</b>				<b>0,64</b>
<b>1,26</b>	<b>0,27</b>	<b>020</b>				<b>0,37</b>
<b>1,63</b>	<b>0,37</b>	<b>021</b>				<b>0,00</b>
		 Parque fechado				