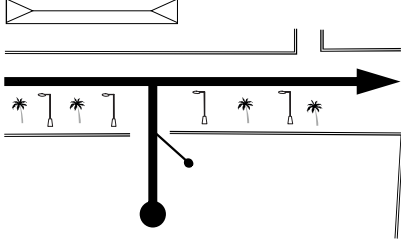
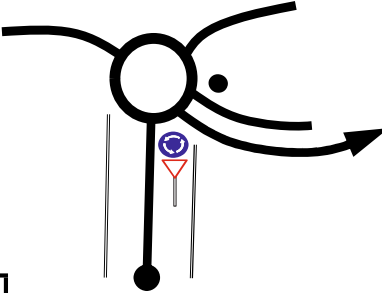
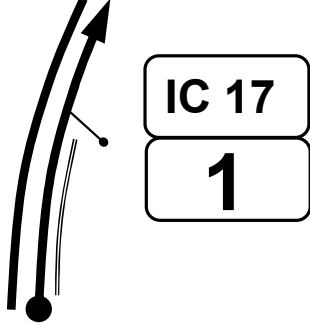
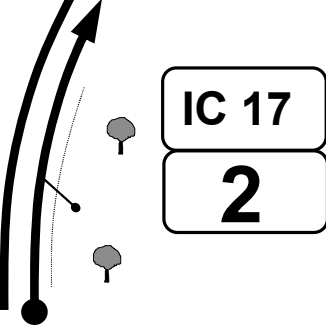




Aferição Km padrão

Km Aferição		DISTÂNCIA:	ETAPA:	
PROVA ESPECIAL:		MÉDIA:	TEMPO:	
DISTÂNCIA		DIRECÇÃO	INFORMAÇÃO	
TOTAL	PARCIAL			DISTÂNCIA REGRESS.
0,00		 <p>1</p>	<p>Saída Parque de Assistência</p> <p>38° 41. 806' N 09° 13. 781' W</p>	11,23
0,11	0,11	 <p>2</p>	<p>Direcção</p> <ul style="list-style-type: none"> IC 17 - CRIL → A1 NORTE → A5 Lisboa → 2ª Circular → aeroporto → 	11,12
1,15	1,04	 <p>IC 17</p> <p>1</p> <p>3</p>	<p>Início Km Padrão</p> <p>38° 42. 257' N 09° 13. 507' W</p>	10,08
0,00				
1,00	1,00	 <p>IC 17</p> <p>2</p> <p>3</p>	<p>Final 1 Km Início 2 Km</p> <p>38° 42. 745' N 09° 13. 329' W</p>	9,08
1,28	0,28	 <p>5</p>	<p>Direcção</p> <p>IC 17 - CRIL</p> <p>A1 NORTE</p> <p>N 117 Amadora Sintra</p>	8,80

0,72

Km Aferição		DISTÂNCIA:	ETAPA:	
			SECÇÃO:	
PROVA ESPECIAL:		MÉDIA:	TEMPO:	
DISTÂNCIA		DIRECÇÃO	INFORMAÇÃO	DISTÂNCIA REGRESS.
TOTAL	PARCIAL			
2,00	0,72		<p>Final 2 Km Início 3 Km</p> <p>38° 43. 171' N 09° 12. 954' W</p>	8,08
2,46	0,46		<p>Direcção IC 17 - CRIL</p> <p> A1 NORTE outros destinos</p>	7,62
3,00	0,54		<p>Final Km Padrão Final 3 Km</p> <p>38° 43. 527' N 09° 12. 531' W</p>	7,08
3,53	0,53		<p>Direcção IC 17 - CRIL</p> <p> A1 NORTE A12 SUL aeroporto</p>	6,55
4,56	1,03		<p>Direcção IC 17 - CRIL</p> <p> A1 NORTE A12 SUL Damaia</p>	5,52

0,29

CH 0B Assistência A - OUT		DISTÂNCIA:		ETAPA: 1	
CH 1 CH Vila Franca de Xira 1		51,89 km		SECÇÃO: 1	
PROVA ESPECIAL:		MÉDIA:		TEMPO: 01:00	
		51,89 km/h			
DISTÂNCIA		DIRECÇÃO	INFORMAÇÃO		DISTÂNCIA REGRESS.
TOTAL	PARCIAL				
4,85	0,29		<p>Direcção</p> <ul style="list-style-type: none"> IC 19 6 Sintra Amadora Buraca IC 17 - CRIL 1 Algés A5 Cascais campismo 		5,23
<p>Retoma Road Book Fig.55 da Pág.45 até Fig.62 da Pág. 47 do Road Book Secção 1/2</p>					