
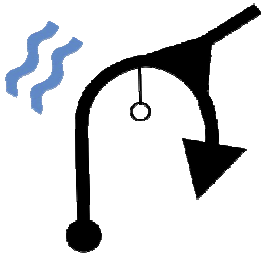





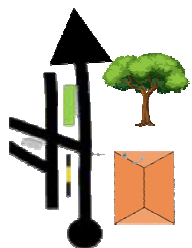

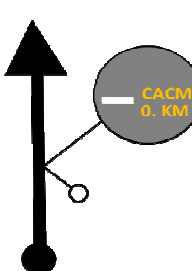




CADERNO DE ITINERÁRIO DE TROÇO DE AFERIÇÃO



Centro Operacional		DIREÇÃO		ETAPA	
Troço de Aferição		5,39 km		SECÇÃO	
Prova Especial		MÉDIA		TEMPO	
Distância		Direção		Informação	
Total	Parcial			Dist. Repr.	
0,00	0,00	1		PRAÇA DO MUNICÍPIO <div style="border: 1px solid black; padding: 5px; display: inline-block;"> N 32°38'59.0" W 16°54'30.8" </div>	5,39
0,02	0,02	2		RUA DOS FERREIROS RUA DOS FERREIROS	5,37
0,10	0,08	3		! RUA 5 DE OUTUBRO RUA 5 DE OUTUBRO	5,29
0,44	0,34	4		! RUA 5 DE OUTUBRO <div style="border: 1px solid black; padding: 2px; margin-bottom: 2px;">aeroporto →</div> <div style="border: 1px solid black; padding: 2px; margin-bottom: 2px;">Via Rápida →</div> <div style="border: 1px solid black; padding: 2px; margin-bottom: 2px; background-color: blue; color: white;">polícia(PSP) →</div> <div style="border: 1px solid black; padding: 2px; margin-bottom: 2px;">mercado municipal →</div> <div style="border: 1px solid black; padding: 2px; margin-bottom: 2px; background-color: brown;">jardim botânico →</div> RUA BRIGADEIRO OUDINOT RUA BRIGADEIRO OUDINOT	4,95
1,07	0,63	5		RUA DR. PESTANA JÚNIOR	4,32
0,87		1			

Centro Operacional		DISTÂNCIA		ETAPA	
Troço de Aferição		5,39 km		SECÇÃO	
Prova Especial		MÉDIA		TEMPO	
Distância		Direção	Informação	Dist. Repr.	
Total	Parcial				
1,94	0,87		<p>RUA DR. PESTANA JÚNIOR</p> <p>!</p>	3,45	
		6			
2,21	0,27		<p>RUA DR. PESTANA JÚNIOR</p>	3,18	
		7			
2,82	0,61		<p>RUA VISCONDE CACONGO</p> <p>RUA VISCONDE CACONGO</p> <p>! jardim botânico</p> <p>← Camacha</p> <p>← aeroporto</p> <p>← Santa Cruz</p>	2,57	
		8			
3,26	0,44		<p>ESTRADA DA BOA NOVA</p> <p>ESTRADA DA BOA NOVA</p> <p>Machico</p> <p>Aeroporto</p> <p>Santa Cruz</p>	2,13	
		9			
4,19	0,93		<p>ER 102</p> <p>! R.ª Brava / Câm.ª de Lobos</p> <p>Camacha Portela</p> <p>Funchal (OESTE)</p> <p>PALHEIRO GOLF</p> <p>ESTRADA DO AEROPORTO</p>	1,20	
		10			
1,12		2			

Centro Operacional		DISTÂNCIA		ETAPA	
Troço de Aferição		5,39 km		SECÇÃO	
Prova Especial		MÉDIA		TEMPO	
5,31	1,12	11		ESTRADA DO AEROPORTO 	0,08
5,39	0,08	12		ESTRADA DO AEROPORTO  	0,00

NOTAS

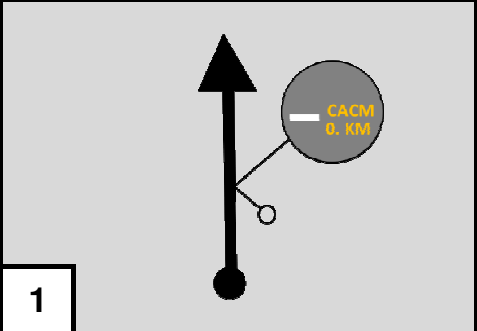


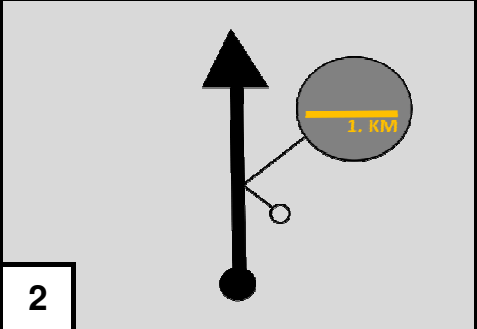


TROÇO DE AFERIÇÃO

INÍCIO TROÇO



FINAL TROÇO



Centro Operacional		DISTÂNCIA		ETAPA	
Troço de Aferição		1,00 km		SECÇÃO	
Prova Especial		MÉDIA		TEMPO	
0,00	0,00	1		ESTRADA DO AEROPORTO  	1,00
1,00	1,00	2		ESTRADA DO AEROPORTO  	0,00

NOTAS