










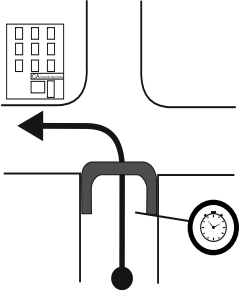

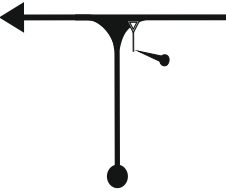
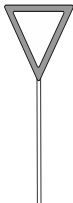
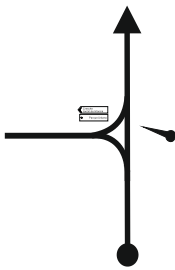
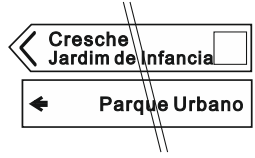
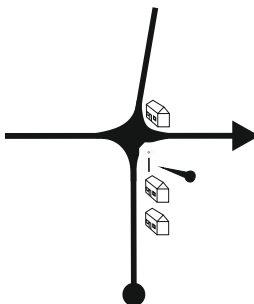
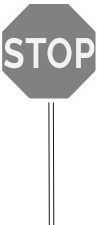
-  Secretariado / Sala de Colégio de Comissário / Base Rádio
-  Parque de Assistência
-  Parque Fechado de Veiculos de Prova
-  Zona de Verificações Técnicas
-  Parque de Organização e Oficiais de Prova
-  Grades de interdição de passagem a pessoas estranhas à prova
-  Insuflavel - Inicio da Prova

RALI CORTIÇADA PROENÇA-A-NOVA

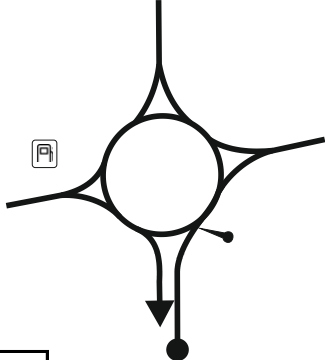
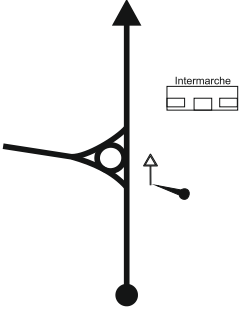
2023



TROÇO DE AFERIÇÃO

CH		Parque Urbano		Distance / Distancia		Day / Dia		1	
CH		N241		1,490 Km		Section / Seccção			
Percorso de ligação ao Troço de Aferição				Average / Média		Time Allowed / Tempo Permitido			
				Km/h		hh:mm			
Distanc.		Direction/Direcção		Information/Informação		Distanc. Regress.			
Total	Par.								
0,00	0,00			Proença-a-Nova  N 39°46'46.97" W 7°50'33.57"		1,49			
		1							
0,13	0,13			Proença-a-Nova 		1,36			
		2							
0,29	0,16			Proença-a-Nova 		1,20			
		3							
0,46	0,17			Proença-a-Nova 		1,03			
		4							

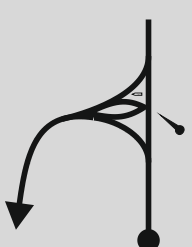

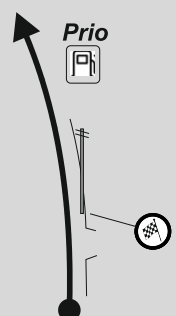

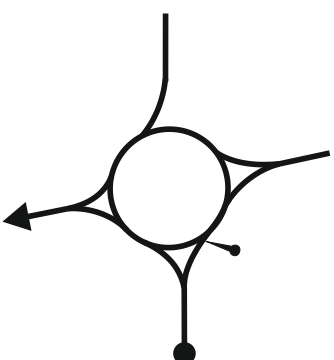
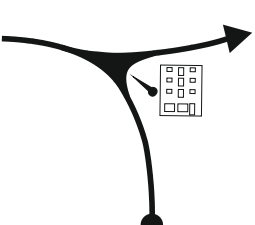
Troço de Aferição

CH		Parque Urbano		Distance / Distancia		Day / Dia		1	
CH		N241		1,490 Km		Section / Seccção			
Percorso de ligação ao Troço de Aferição				Average / Média		Time Allowed / Tempo Permitido		hh:mm	
Distanc.		Direction/Direcção		Information/Informação				Distanc. Regress.	
Total	Par.								
1,32	0,86			Proença-a-Nova				0,17	
				5					
1,49	0,17			Proença-a-Nova				0,00	
				6		Início Na placa de Perigo Passadeira Coloque o Terratrip a 0,000			

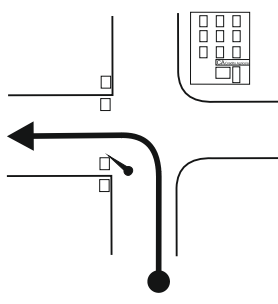
Troço de Aferição

Início		N241		Distance / Distancia		Day Dia		1	
Fim		Rua da Sertã		3,100 Km		Section Seccção			
				Average / Média		Time Allowed Tempo Permitido		hh:mm	
Distanc.		Direction/Direcção			Information/Informação			Distanc. Regress.	
Total	Par.								
0,00	0,00							3,10	
		1			Início do Troço de Aferição				
0,27	0,27							2,83	
		2							
0,78	0,51							2,32	
		3							
1,09	0,31							2,01	
		4							

Troço de Aferição

Início		N241		Distance / Distancia		Day Dia		1	
Fim		Rua da Sertã		3,100 Km		Section Seccção			
				Average / Média		Time Allowed Tempo Permitido		hh:mm	
Distanc.				Direction/Direcção		Information/Informação		Distanc. Regress.	
Total	Par.								
1,79	0,70							1,31	
2,75	0,96					Final do Troço de Aferição		0,35	
2,82	0,07							0,28	
2,98	0,16							0,12	

Troço de Aferição

Início		N241		Distance / Distancia		Day Dia		1	
Fim		Rua da Sertã		3,100 Km		Section Seccção			
				Average / Média		Time Allowed Tempo Permitido		hh:mm	
				Km/h					
Distanc.		Direction/Direcção			Information/Informação			Distanc. Regress.	
Total	Par.								
3,10	0,12							0,00	
		9							

Troço de Aferição