



RAMPA REGIONAL CASSIANO'S CAR

CIDADE DE MACHICO 13 E 14 MAIO
2022

TROFÉU REGIONAL DE RAMPAS AMAK / PROMERCH 2022

CADERNO DE ITINERÁRIO





NORMAS DE PREPARAÇÃO DO CADERNO DE ITINERÁRIO

Este Caderno de Itinerário foi preparado em março e corrigido em abril de 2022. A Comissão Organizadora não se responsabiliza por alterações inesperadas na sinalização de estradas e prestou especial atenção na preparação do Caderno de Itinerário para que este seja de fácil utilização e interpretação. Por esta razão, informação não considerada útil ou relevante foi omitida. Apenas os cruzamentos considerados úteis foram reproduzidos. Seguindo este critério, quando conduzir na estrada, deverá continuar na mesma via até que o Caderno de Itinerário indique uma mudança de estrada ou de direção.

As modificações importantes efetuadas após a impressão serão notificadas mediante boletins datados e numerados.

O local exato de um controlo está indicado por tinta branca na estrada.

Este Caderno de Itinerário foi cuidadosamente elaborado pelo clube organizador. O Clube e a Comissão Organizadora agradecem sugestões que permitam a sua melhoria.

CENTRO OPERACIONAL

RAMPA REGIONAL CASSIANO'S CAR – CIDADE DE MACHICO
Fórum Machico
Praia de Machico
9200-108 Machico
Telef.: 964 006 907
clube100ahoramadeira@gmail.com
www.100ahoramadeira.org

No Centro Operacional funcionará o serviço de informações para os órgãos de Comunicação Social e público em geral.

PRAIA DE MACHICO



- 1**
FÓRUM MACHICO
Secretariado
Sala de Imprensa
Verificações administrativas
Verificações técnicas iniciais
- 2**
PRAIA DE MACHICO
Parque de Assistências
- 3**
FÓRUM MACHICO
Parque Fechado de Partida

CASSIANO'S CAR



1

CASSIANO'S CAR
Pódio
Verificações técnicas finais

2

CASSIANO'S CAR
Parque Fechado



PROCEDIMENTO DE SEGURANÇA EM CASO DE ACIDENTE

- 1) Todos os concorrentes deverão estar familiarizados com o artigo 5.5 do Anexo III bem como o artigo 53 do Regulamento Desportivo dos Campeonatos Regionais FIA 2022.
- 2) Aos concorrentes foi entregue pela Organização uma placa com um sinal SOS em cor vermelha e, no reverso, um sinal OK de cor verde. Na impossibilidade de utilização de tal placa, deverá ser exibido um polegar para cima em substituição do OK ou os braços cruzados sobre a cabeça em substituição do SOS.
- 3) Em caso de acidente em que haja necessidade de intervenção médica de emergência e, sempre que possível, o sinal SOS deverá ser imediatamente exibido aos concorrentes que se seguirem.
- 4) A qualquer equipa a quem haja sido mostrado o sinal vermelho SOS, ou que veja um carro que tenha sofrido um acidente grave e em que ambos os elementos da equipa sejam vistos dentro do carro mas não estejam a exibir o sinal vermelho SOS, é OBRIGATÓRIO parar de imediato para lhe prestar assistência. Esta equipa é responsável por ajudar os acidentados e assegurar-se de que os serviços de segurança foram mobilizados/acionados o mais rápido possível
- 5) A segunda equipa a chegar ao local do acidente deverá prosseguir pelo percurso da prova e informar detalhadamente a situação no Posto Rádio seguinte, que poderá ser o controlo de chegada (STOP)
- 6) Todos os carros que se seguirem deverão parar e deixar a estrada desimpedida para o acesso das viaturas de emergência
- 7) Cada viatura concorrente deve transportar um triângulo vermelho refletor que, em caso de paragem da viatura durante uma prova especial, deverá ser colocado por um dos membros da equipa em local visível, a um mínimo de 50 metros da viatura imobilizada, a fim de avisar os concorrentes seguintes
- 8) Em caso de acidente que não tenha provocado nenhum ferido que necessite de assistência médica imediata, o sinal verde OK deverá ser claramente exibido e, no mínimo, às três equipas que aparecerem a seguir. Se essa equipa abandonar o veículo, deverá deixar o sinal verde OK colocado de tal forma na viatura acidentada que seja perfeitamente visível aos restantes concorrentes
- 9) O número de telefone a ser utilizado em caso de emergência é **291 091 150**
- 10) Todos os concorrentes que se retirem (desistam) da competição são obrigados a entregar a sua carta no controlo mais próximo e o mais rápido possível
- 11) Qualquer equipa que o possa efetuar mas deixe de cumprir com esta regulamentação será objeto de comunicação ao Colégio de Comissários Desportivos, que lhe poderá aplicar penalidades de acordo com o CDI

Distância		Direção	Informação	Dist. Regr.
Total	Parcial			
CH C - ER 224		DISTANCIA		ETAPA
CH D - Praia de Machico (PA IN)		14,48 km		SECÇÃO
Prova Especial		MÉDIA		TEMPO
Subida		4,25 km		
0,00	0,00	1	ER 224 N 32°42'43.2" W 16°46'15.0"	14,48
0,70	0,70	2	ER 224	13,78
3,78	3,08	3	ER 224 ESTRADA DOS CARDAIS	10,70
4,25	0,47	4	ER 224 N 32°43'05.2" W 16°47'52.9"	10,23
4,53	0,28	5	ER 224 STOP SANTO DA SERRA CAMPO DE GOLFE	9,95
	0,04			

Distância total desde o início do setor

Distância parcial desde o desenho precedente

Direção a seguir

Distância parcial para o desenho seguinte

Distância do setor

Número / nome da via

Distância até ao controlo horário

Distância para o final da Subida

RAMPA CASSIANOS CAR - CIDADE DE MACHICO 20

RAMPA REGIONAL CASSIANOS CAR - CIDADE DE MACHICO 2022

SÍMBOLOS

	COORDENADAS GEOGRÁFICAS		POSTO RÁDIO
	CONTROLO HORÁRIO		PARQUE DE ASSISTÊNCIA
	PARTIDA PROVA ESPECIAL		ZONA DE REABASTECIMENTO
	FIM PROVA ESPECIAL		ZONA DE MEDIA
	PARAGEM PROVA ESPECIAL		MÉDICO
	FIM ZONA CONTROLO		AMBULÂNCIA
	ATENÇÃO / PERIGO		PRONTO-SOCORRO
	DIREÇÃO A SEGUIR		SAÍDA DE EMERGÊNCIA
	DIREÇÃO A SEGUIR		DIREÇÃO A NÃO SEGUIR
	TÚNEL		PORTÃO
	ENTRADA DE LOCALIDADE		PONTE
	CASA		PRÉDIO



TELEFONES ÚTEIS


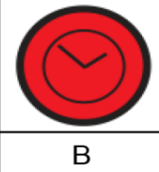
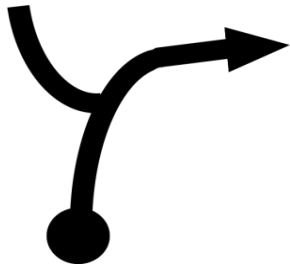

SOS	291 091 150
EMERGÊNCIA	112
Intoxicações	808 250 143
HOSPITAL	
Hospital Dr. Nélio Mendonça	291 705 600
Centro de Saúde de Machico	291 969 130
Bombeiros Municipais de Machico	291 965 183
Proteção Civil	291 700 112
POLÍCIA	
Polícia de Segurança Pública	291 965 574
Polícia Judiciária	291 215 600
Guarda Nacional Republicana	291 214 460



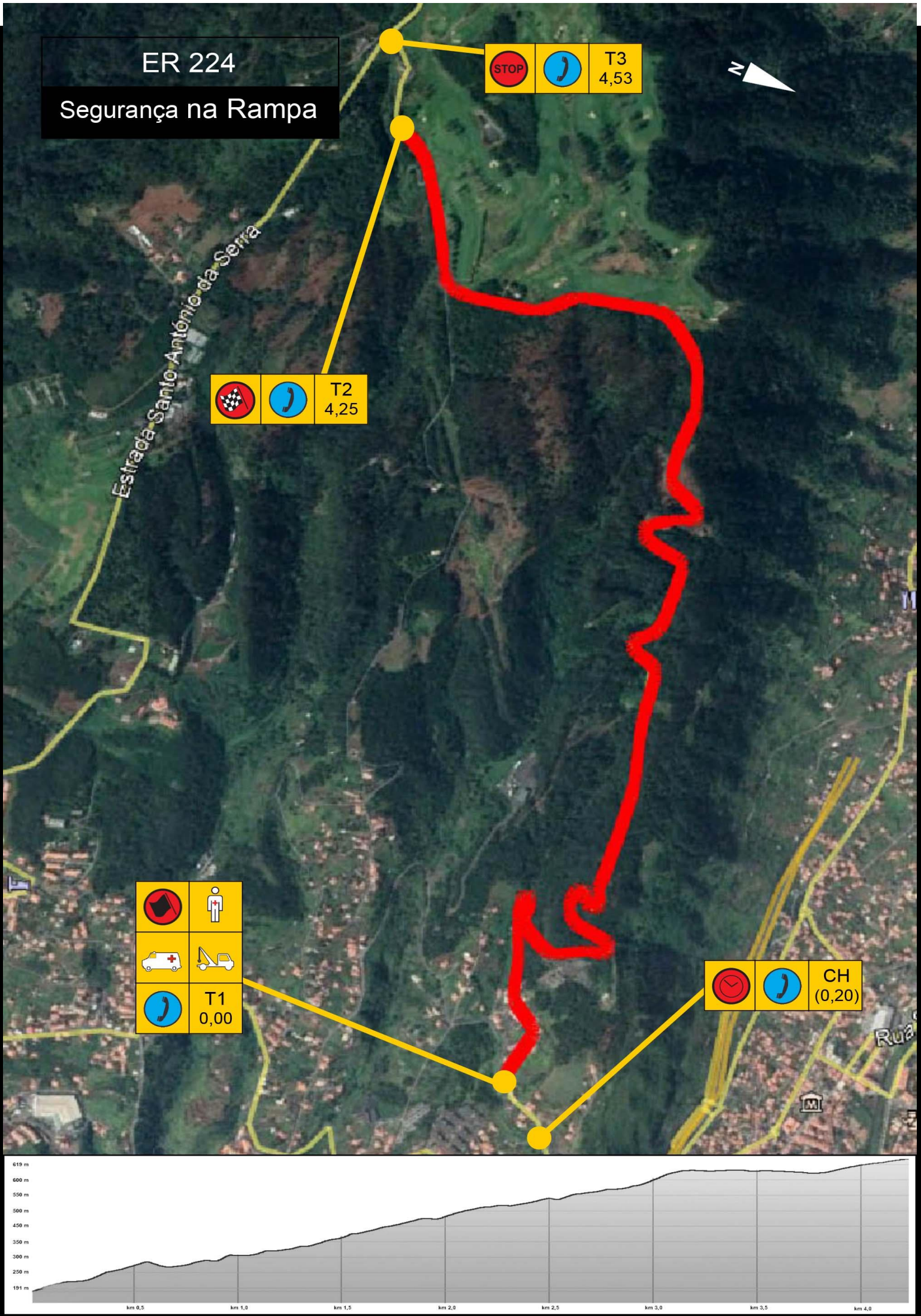
SUBIDA

1 - 2 - 3 - 4 - 5

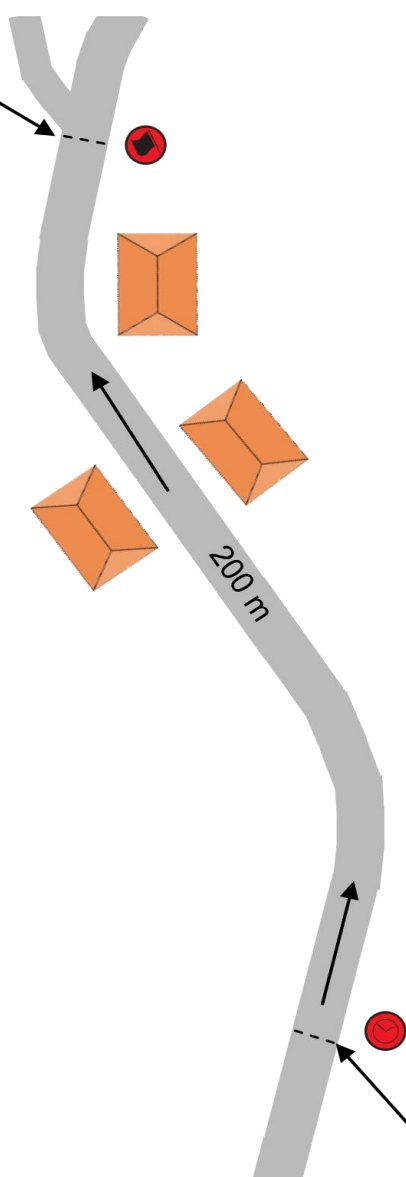

CH A - Praia de Machcico (PA OUT)		DISTÂNCIA		ETAPA		
CH B - ER 224		2,31 km		SECÇÃO		
Subida		MÉDIA		TEMPO		
		27,7 km/h		5 MIN		
Distância		Direção		Informação		Dist. Regr.
Total	Parcial					
0,00	0,00	1		PRAIA DE MACHICO N 32°43'00.7" W 16°45'55.9"	2,31	
0,04	0,04	2		PRAIA DE MACHICO	2,27	
0,30	0,26	3		CAMINHO DO CEMITÉRIO CAMINHO DO CEMITÉRIO 	2,01	
1,09	0,79	4		ESTRADA DA QUEIMADA ESTRADA DA QUEIMADA 	1,22	
1,97	0,88	5		ER 224 ER 224 	0,34	
0,34		3				

CH A- Praia de Machcico (PA OUT)		DISTÂNCIA		ETAPA		
CH B - ER 224		2,31 km		SECÇÃO		
Subida		MÉDIA		TEMPO		
		27,7 km/h		5 MIN		
Distância		Direção	ASfalto	Pavé	Informação	Dist. Regr.
Total	Parcial					
2,31	0,34				ER 224  N 32°43'00.7" W 16°45'55.9"	0,00
	(0,20)				ER 224  N 32°42'43.2" W 16°46'15.0"	

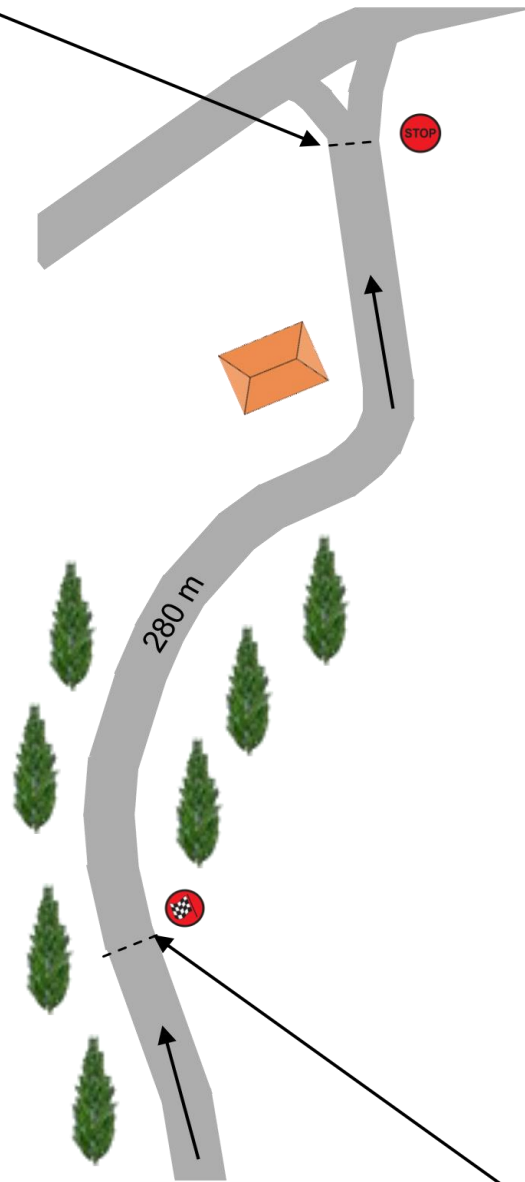

NOTAS












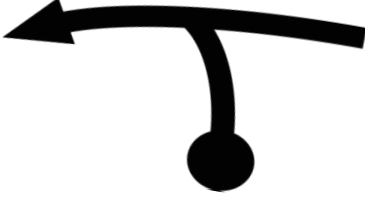

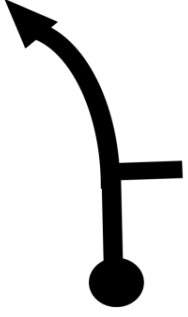



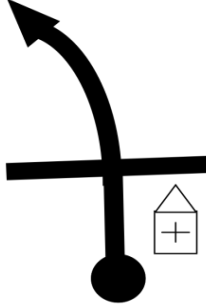


ER 224 - SUBIDA













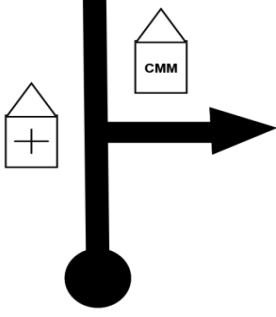


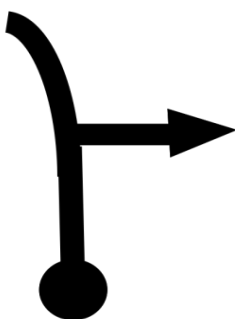



ER 224 - SUBIDA



CH C - ER 224		DISTÂNCIA		ETAPA	
CH D - Praia de Machico (PA IN)		14,48 km		SECÇÃO	
Subida		MÉDIA		TEMPO	
1 - 2 - 3 - 4 - 5		4,25 km		34,75 km/h	
Distância		Direção		Informação	
Total	Parcial			Dist. Regr.	
0,00	0,00	1	4,25	ER 224  N 32°42'43.2" W 16°46'15.0"   	14,48
0,70	0,70	2	3,55	ER 224	13,78
3,78	3,08	3	0,47	ER 224 	10,70
4,25	0,47	4	0,00	ER 224  N 32°43'05.2" W 16°47'52.9"	10,23
4,53	0,28	5		ER 224  N 32°43'07.4" W 16°48'01.9"  	9,95
0,04		9			

CH C - ER 224		DISTÂNCIA		ETAPA	
CH D - Praia de Machico (PA IN)		14,48 km		SECÇÃO	
Subida		MÉDIA		TEMPO	
1 - 2 - 3 - 4 - 5		4,25 km		34,75 km/h	
Distância		Direção	ASfalto	Informação	Dist. Repr.
Total	Parcial				
4,57	0,04			ER 224 	9,91
		6			
7,42	2,85			ER 207 ER 207 	7,06
		7			
9,18	1,76			ER 207 	5,30
		8			
10,83	1,65			ER 237 ER 237	3,65
		9			
11,64	0,81			ER 237 	2,84
		10		VE 1	
0,25		10			

CH C - ER 224		DISTÂNCIA		ETAPA	
CH D - Praia de Machico (PA IN)		14,48 km		SECÇÃO	
Subida		MÉDIA		TEMPO	
1 - 2 - 3 - 4 - 5		4,25 km		34,75 km/h	
Distância		Direção	Informação	Dist. Regr.	
Total	Parcial				
11,89	0,25	11 	<p>ER 237</p>     <p>ER 224 ER 224</p>	2,59	
12,76	0,87	12 	  <p>ESTRADA DA QUEIMADA ESTRADA DA QUEIMADA</p>	1,72	
13,71	0,95	13 	 <p>RUA DO INFANTE DOM HENRIQUE RUA DO INFANTE DOM HENRIQUE</p>	0,77	
13,99	0,28	14 	 <p>RUA DA ÁRVORE RUA DA ÁRVORE</p>	0,49	
14,18	0,19	15 	RUA CONSELHEIRO JOSÉ RIBEIRO DA CUNHA	0,30	
0,17		11			

CH C - ER 224		DISTÂNCIA		ETAPA		
CH D - Praia de Machico (PA IN)		14,48 km		SECÇÃO		
Subida		MÉDIA		TEMPO		
1 - 2 - 3 - 4 - 5		4,25 km		34,75 km/h		
25 MIN						
Distância		Direção	ASfalto	Pavé	Informação	Dist. Regr.
Total	Parcial					
14,35	0,17				RUA CONSELHEIRO JOSÉ RIBEIRO DA CUNHA	0,13
		16			RUA GENERAL ANTÓNIO TEIXEIRA DE AGUIAR	
14,48	0,13				RUA GENERAL ANTÓNIO TEIXEIRA DE AGUIAR	0,00
		17			  D PA N 32°43'01.6" W 16°45'52.4" PRAIA DE MACHICO	



PARQUE DE ASSISTÊNCIAS



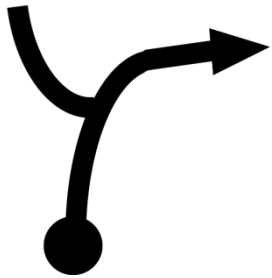





SUBIDA

6

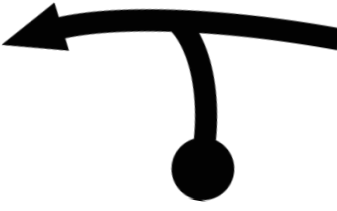



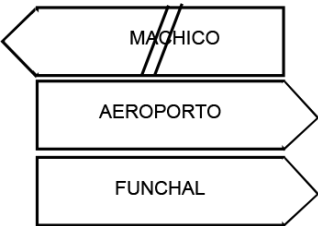
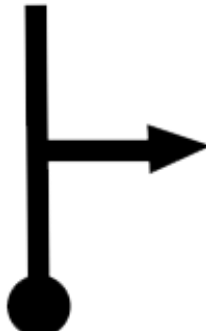

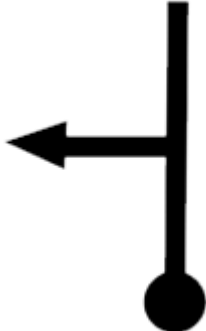

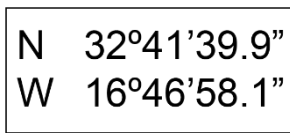
CH A - Praia de Machcico (PA OUT)		DISTÂNCIA		ETAPA		
CH B - ER 224		2,31 km		SECÇÃO		
Subida		MÉDIA		TEMPO		
		27,7 km/h		5 MIN		
Distância		Direção		Informação		Dist. Repr.
Total	Parcial					
0,00	0,00	1		PRAIA DE MACHICO N 32°43'00.7" W 16°45'55.9"	2,31	
0,04	0,04	2		PRAIA DE MACHICO	2,27	
0,30	0,26	3		CAMINHO DO CEMITÉRIO CAMINHO DO CEMITÉRIO 	2,01	
1,09	0,79	4		ESTRADA DA QUEIMADA ESTRADA DA QUEIMADA 	1,22	
1,97	0,88	5		ER 224 ER 224 	0,34	
0,34		15				

CH A- Praia de Machcico (PA OUT)		DISTÂNCIA		ETAPA		
CH B - ER 224		2,31 km		SECÇÃO		
Subida		MÉDIA		TEMPO		
		27,7 km/h		5 MIN		
Distância		Direção	ASfalto	Pavé	Informação	Dist. Repr.
Total	Parcial					
2,31	0,34				ER 224  N 32°43'00.7" W 16°45'55.9"	0,00
	(0,20)				ER 224  N 32°42'43.2" W 16°46'15.0"	

NOTAS

CH C - ER 224		DISTÂNCIA		ETAPA		
CH E - Cassiano's Car (PF)		10,43 km		SECÇÃO		
Subida		MÉDIA		TEMPO		
6		4,25 km		25,0 km/h		
Distância		Direção	ASfalto	Pave	Informação	Dist. Repr.
Total	Parcial					
0,00	0,00				ER 224 N 32°42'43.2" W 16°46'15.0" 	10,43
		1		4,25		
0,70	0,70				ER 224	9,73
		2		3,55		
3,78	3,08				ER 224 ESTRADA DOS CARDAIS	6,65
		3		0,47		
4,25	0,47				ER 224 N 32°43'05.2" W 16°47'52.9"	6,18
		4		0,00		
4,53	0,28				ER 224 N 32°43'07.4" W 16°48'01.9" SANTO DA SERRA CAMPO DE GOLFE	5,90
		5				
0,04				17		

CH C - ER 224		DISTÂNCIA		ETAPA	
CH E - Cassiano's Car (PF)		10,43 km		SECÇÃO	
Subida		MÉDIA		TEMPO	
6		4,25 km		25,0 km/h	
				25 MIN	

Distância		Direção	Informação	Dist. Repr.
Total	Parcial			
4,57	0,04	 6	ER 224 	5,86
9,18	4,61	 7	ER 207  	1,25
10,30	1,12	 8	ER 207 	0,13
10,43	0,13	 9	RUA DO CANO RUA DO CANO   PARQUE FECHADO	0,00

RAMPA REGIONAL CASSIANO'S CAR

CIDADE DE MACHICO

13 E 14 MAIO 2022



CASSIANO'S CAR



Secretaria Regional de Educação, Ciência e Tecnologia
Direção Regional de Desporto

