



18 / 19 dezembro 2021

Data 15.12.2021

Hora 09:00

Documento 01.02

Assunto: Aditamento 2

De: Comissão Organizadora

Para: Todos os concorrentes / Equipas

Nº de Páginas: 5

Aprovado em 15 / 12 / 2021



O regulamento particular sofre as seguintes alterações:

Art. 1 – ORGANIZAÇÃO

1.4 – Quadro Oficial / Quadro Digital

Quadro Digital	Na página web do Organizador (desde o dia 19-11-2021 até final do Rali)	www.cami.pt
	APP Sportity (desde o dia 19-11-2021 até final do Rali)	Password: CERV2021
Quadro Oficial	Desde o dia 19-11-2021 até 17-12-2021	no Secretariado permanente do Rali
	Desde o dia 18-12-2021 até final do rali	no Secretariado da Prova / Evento

Art. 3 – OFICIAIS DA PROVA / EVENTO

3.1 – Oficiais

Comissários Técnicos			
		Ricardo Faria	CTC PT 21/2568
		António Vieira	CT PT 21/2057
		José Ferreira	CTC PT 21/2056
		Francisco Macedo	CT PT 21/2060
		Carlos Ribeiro	CT PT 21/2059
		Tiago Ferreira	CTE PT 21/2062
		Ricardo Peças	CTE PT 21/2061
		Lúis Marques	CT PT 21/2286
		António Pimenta	CT PT 21/2458
		Carlos Carneiro	CT PT 21/2285
		Rui Vieira	CT PT 21/2457

O itinerário sofre as seguintes alterações:



RALI DE CERVEIRA

CAMPEONATO NORTE RALIS
18 / 19 de Dezembro de 2021



Anexo 1: ITINERÁRIO

1ª ETAPA - 1ª Secção - Domingo 19 Dezembro 2021

Entrada viaturas Parque Pré Partida - Parque Pré Partida – Parque da C. Camionagem 08:30 às 09:30

CH / PE / REAB	Localização	Dist. PEC	Dist. Ligação	Dist. Total	Tempo	Hora 1ª Viatura	Média Km / h
0	V.N.de Cerveira – Parque Fechado					10:00	
Assistência A							
0A	Assistência A – P. Estacionamento – Entrada		0,07	0,07	00:01	10:01	4,20
0B	Assistência A – P. Estacionamento – Saída				00:15	10:16	
REAB	Reabastecimento						
1	Distância até próximo Reabastecimento	20,99	26,38	47,37			
0C	Gondarém – Estrada de S. Pedro		5,62	5,62	00:12	10:28	28,10
1	PEC 1 – Gondarém / Vilar de Mouros 1	12,99			00:03	10:31	
1A	Bouça Velha – Estrada Municipal		6,31	19,30	00:32	11:03	36,19
2	PEC 2 – Gondar 1	8,00			00:03	11:06	
2A	Reagrupamento Entrada		14,45	22,45	00:40	11:46	33,68
Totais 1ª Secção		20,99	26,45	47,44	01:46		

1ª Secção

1ª ETAPA - 2ª Secção - Domingo 19 Dezembro 2021

CH / PE / REAB	Localização	Dist. PEC	Dist. Ligação	Dist. Total	Tempo	Hora 1ª Viatura	Média Km / h
2B	Reagrupamento Saída / Assistência B - Entrada				00:15	12:01	
Assistência B							
2C	Assistência B – P. Estacionamento – Saída				00:30	12:31	
REAB	Reabastecimento						
2	Distância até próximo Reabastecimento	20,99	26,38	47,37			
2D	Gondarém – Estrada de S. Pedro		5,62	5,62	00:12	12:43	28,10
3	PEC 3 – Gondarém / Vilar de Mouros 2	12,99			00:03	12:46	
3A	Bouça Velha – Estrada Municipal		6,31	19,30	00:32	13:18	36,19
4	PEC 4 – Gondar 2	8,00			00:03	13:21	
4A	Reagrupamento Entrada		14,45	22,45	00:40	14:01	33,68
Totais 2ª Secção		20,99	26,38	47,37	02:15		

2ª Secção

1ª ETAPA - 3ª Secção - Domingo 19 Dezembro 2021

CH / PE / REAB	Localização	Dist. PEC	Dist. Ligação	Dist. Total	Tempo	Hora 1ª Viatura	Média Km / h
4B	Reagrupamento Saída / Assistência C - Entrada				00:15	14:16	
Assistência C							
4C	Assistência C – P. Estacionamento – Saída				00:30	14:46	
REAB	Último Reabastecimento	20,99	26,38	47,37			
3							
4D	Gondarém – Estrada de S. Pedro		5,62	5,62	00:12	14:58	28,10
5	PEC 5 – Gondarém / Vilar de Mouros 3	12,99			00:03	15:01	
5A	Bouça Velha – Estrada Municipal		6,31	19,30	00:32	15:33	36,19
6	PEC 6 – Gondar 3	8,00			00:03	15:36	
6A	Parque Fechado		14,45	22,45	00:40	16:16	33,68
Totais 3ª Secção		20,99	26,38	47,37	02:15		

3ª Secção

Total 1ª Secção	20,99	26,45	47,44	01:46
Total 2ª Secção	20,99	26,38	47,37	02:15
Total 3ª Secção	20,99	26,38	47,37	02:15
Total Absoluto	62,97	79,21	142,18	06:16

☀ Nacer do Sol - 07:58

🌇 Pôr do Sol - 17:06

Anexo 1: ITINERÁRIO

1ª ETAPA - 1ª Secção - Domingo 19 Dezembro 2021

Entrada viaturas Parque Pré Partida - Parque Pré Partida – Parque da C. Camionagem 08:30 às 09:30

CH / PE / REAB	Localização	Dist. PEC	Dist. Ligação	Dist. Total	Tempo	Hora 1ª Viatura	Média Km / h
0	V.N.de Cerveira – Parque Fechado						
Assistência A							
0A	Assistência A – P. Estacionamento – Entrada		0,07	0,07	00:01		4,20
0B	Assistência A – P. Estacionamento – Saída				00:15		
REAB	Reabastecimento						
1	Distância até próximo Reabastecimento	20,99	26,38	47,37			
0C	Gondarém – Estrada de S. Pedro		5,62	5,62	00:12		28,10
1	PEC 1 – Gondarém / Vilar de Mouros 1	12,99			00:03		36,19
1A	Bouça Velha – Estrada Municipal		6,31	19,30	00:32		
2	PEC 2 – Gondar 1	8,00			00:03		33,68
2A	Reagrupamento Entrada		14,45	22,45	00:40		
Totais 1ª Secção		20,99	26,45	47,44	01:46		

5 minutos após último concorrente CNR

1ª Secção

1ª ETAPA - 2ª Secção - Domingo 19 Dezembro 2021

CH / PE / REAB	Localização	Dist. PEC	Dist. Ligação	Dist. Total	Tempo	Hora 1ª Viatura	Média Km / h
2B	Reagrupamento Saída / Assistência B - Entrada				00:15		
Assistência B							
2C	Assistência B – P. Estacionamento – Saída				00:30		
REAB	Reabastecimento						
2	Distância até próximo Reabastecimento	20,99	26,38	47,37			
2D	Gondarém – Estrada de S. Pedro		5,62	5,62	00:12		28,10
3	PEC 3 – Gondarém / Vilar de Mouros 2	12,99			00:03		36,19
3A	Bouça Velha – Estrada Municipal		6,31	19,30	00:32		
4	PEC 4 – Gondar 2	8,00			00:03		33,68
4A	Reagrupamento Entrada		14,45	22,45	00:40		
Totais 2ª Secção		20,99	26,38	47,37	02:15		

5 minutos após último concorrente CNR

2ª Secção

1ª ETAPA - 3ª Secção - Domingo 19 Dezembro 2021

CH / PE / REAB	Localização	Dist. PEC	Dist. Ligação	Dist. Total	Tempo	Hora 1ª Viatura	Média Km / h
4B	Reagrupamento Saída / Assistência C - Entrada				00:15		
Assistência C							
4C	Assistência C – P. Estacionamento – Saída				00:30		
REAB	Último Reabastecimento	12,99	20,75	33,74			
4D	Gondarém – Estrada de S. Pedro		5,62	5,62	00:12		28,10
5	PEC 5 – Gondarém / Vilar de Mouros 3	12,99			00:03		22,50
5A	Parque Fechado		15,13	28,12	01:15		
Totais 3ª Secção		12,99	20,75	33,74	02:15		

5 minutos após último concorrente CNR

3ª Secção

Total 1ª Secção	20,99	26,45	47,44	01:46
Total 2ª Secção	20,99	26,38	47,37	02:15
Total 3ª Secção	12,99	20,75	33,74	02:15
Total Absoluto	54,97	73,58	128,55	06:16

↑ Nascer do Sol - 07:58

↓ Pôr do Sol - 17:06

O caderno de itinerário (roadbook) sofre as seguintes alterações:

Pag. 4 30 56			Distância
			Distance
	Parque Assistência "A"B"C"		Tempo
			Time
		Média	
		Average	

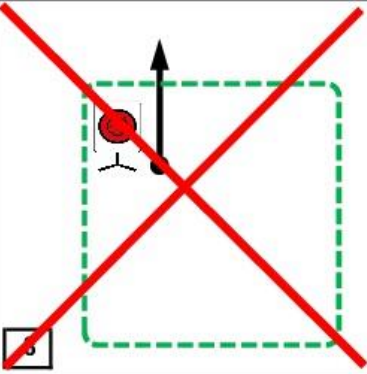

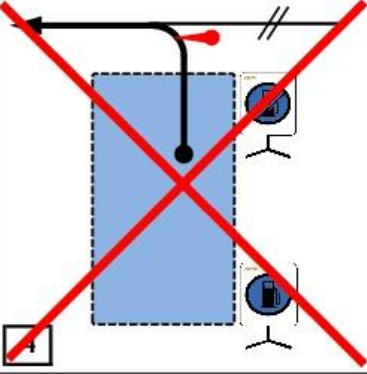

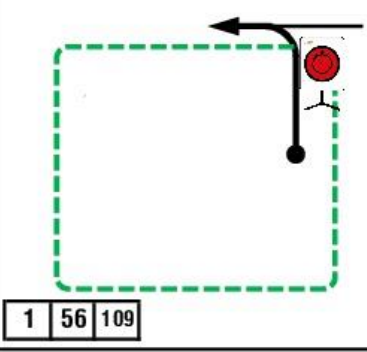

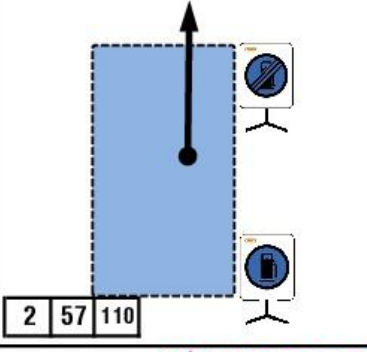

Distância		Direcção / Direction	Informação / Information	Distanc. Regress.
Total	Parcial			

NÚMERO DE EMERGÊNCIA 910 822 352

Etapa 1 / Secção 1/2/3

CH 0B/2C/4C	Parque Assistência - Saída	Distância Distance	05,62 Km
CHC 0C/2D/4D	Gondarém	Tempo Time	0h 12'
		Média Average	28,10 Km/h

Pag. 5
31
57

Distância		Direcção / Direction	Informação / Information	Distanc. Regress.
Total	Parcial			
0,00	0,00		SAÍDA PARQUE ASSISTÊNCIA  CH 0B N 41° 56.313' W 08° 44.784'	5,62
0,04	0,04		REFUELING 	5,58
0,04	0,00		SAÍDA PARQUE ASSISTÊNCIA  N 41° 56.313' W 08° 44.784'	5,62
0,08	0,04		REFUELING 	5,58
0,05		NÚMERO DE EMERGÊNCIA 910 822 352		

Etapa 1 / Secção 1/2/3

A Comissão Organizadora