

Data: 4.5.2022

Hora: 19:00

Objeto: ADITAMENTO Nº 2

Doc Nº: 1.2

Aprovado em 05/05/2022



De: Comissão Organizadora

Para: Todos os concorrentes / membros da equipa

Número de páginas: 8 Anexos 1

O Regulamento Particular sofre as seguintes alterações:

PROGRAMA - HORÁRIO

Data	Hora	Programa	Local
07-05-2022	07:30 ⇔ 10:50	VERIFICAÇÕES ADMINISTRATIVAS (3 corredores)	Secretariado da Prova
		Viatura Nº	
	07:30 ⇔ 08:30	1-25	
	08:30 ⇔ 09:30	26-53	
		09:30 ⇔ 10:50	54-109
	07:40 ⇔ 11:00	VERIFICAÇÕES TÉCNICAS INICIAIS (3 corredores)	BOMBEIROS TIRSENSES, AVENIDA SOUSA CRUZ, 4780 – 365 Santo Tirso
		Viatura Nº	
	07:40 ⇔ 08:40	1-25	
	08:40 ⇔ 09:40	26-53	
	09:40 ⇔ 11:00	54-109	

Art. 3 - OFICIAIS DA PROVA

3.1 - Oficiais

Comissários Desportivos

Presidente	Paulo Costa	CDA PT22/0046
	António Vasques	CDB PT22/1637
	Paulo Pinto	CDB PT22/5950

Secretária(o) do CCD		
	Paulo Pinto	CDB PT22/5950
Comissários Técnicos		
	Nuno Esteves	CT PT22/0239
	Carlos Ribeiro	CT PT22/0899
	Francisco Martins	CTC PT22/4195

Nota: Mantem-se as verificações administrativas e técnicas iniciais facultativas no dia 6 de Maio das 20:00h às 24:00h.

Art. 10 - DESENVOLVER DA PROVA

10.6 - É definida um Zona de Montagem de Faróis antes do CH 1.20 - conforme o Art. 12.6 alínea c das PER.

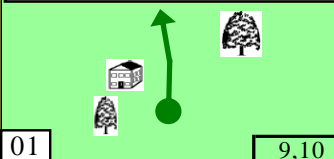
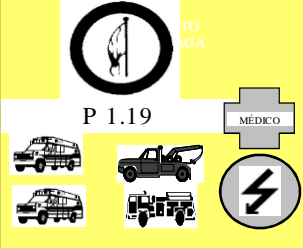
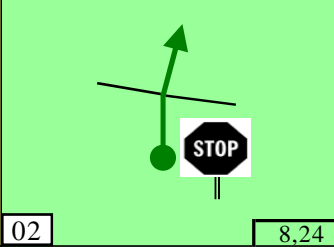

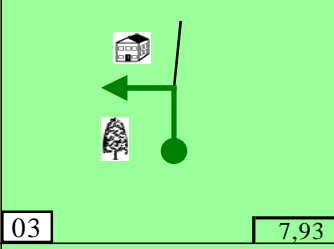
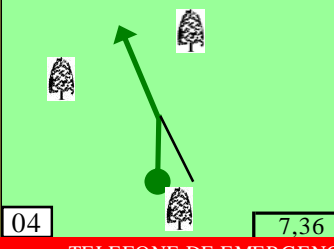
12.6 - Zonas de Assistência Remotas - em casos excepcionais após prévia aprovação da FPAK ou do CCD poderão ser estabelecidas, devidamente identificadas e balizadas as seguintes zonas suplementares de Assistência:

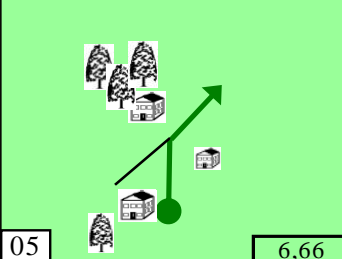
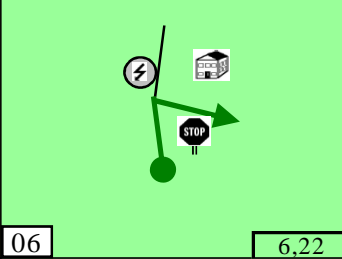


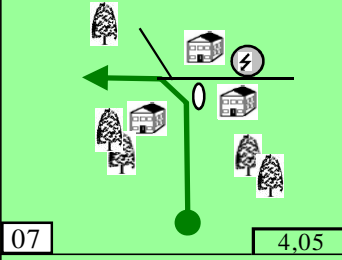

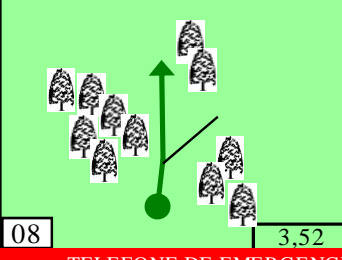
c) Zona de Montagem de Faróis suplementares (ZMF) - nestas zonas supervisionadas pelos CT apenas serão admitidos dois mecânicos por viatura que s^ã podem entrar na ZMF depois da entrada da viatura de prova. Os faróis suplementares podem ser transportados numa viatura de Assistência/Auxiliar.

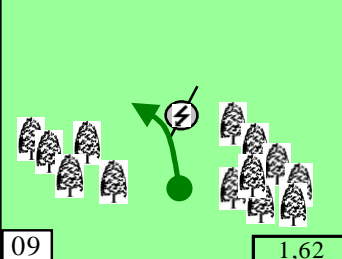

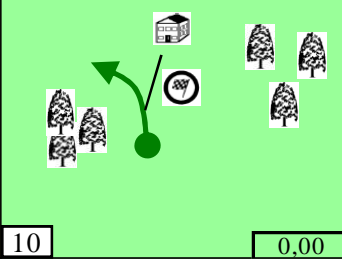

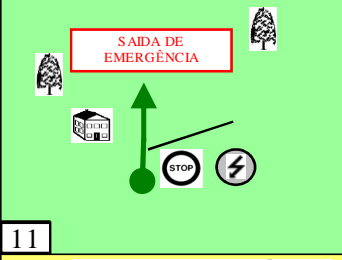


O RoadBook sofre as seguintes alterações nas páginas 28, 43, 44, 45, 46 e 46A

DISTANCIA		DIRECÇÃO	INFORMAÇÃO	DIST. TOT. REGRESS.
TOTAL	PARCIAL			
CH 1.11 - Refojos / Assunção - 2		Distância:		Etapa 1
CH 1.12 - Reagrupamento		13,33 Kms		Secção 1
RALI DE SANTO TIRSO		Média: 31,99 Kms/h		Tempo 25M
7,48	1,90		FOTO BRAGA EN 319	5,85
9,10	1,62		 TOMADA DE TEMPOS EN 319	4,23
9,30	0,20		 EN 319 SAIDA DE EMERGENCIA Burgães	4,03
12,16	2,86		St Tirso Caldas da Saúde EN 105	1,17

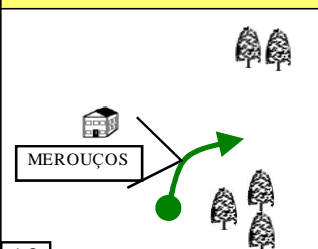
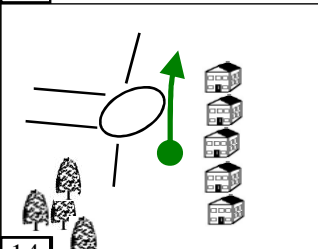
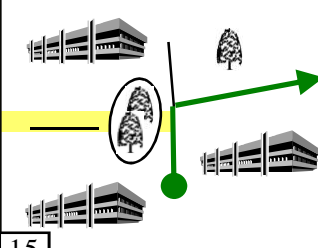
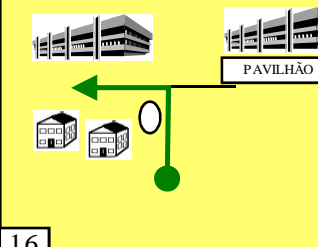
TELEFONE DE EMERGENCIA 927 501 178

DISTANCIA		DIRECÇÃO	INFORMAÇÃO	DIST. TOT. REGRESS.
TOTAL	PARCIAL			
CH 1.19 - Refojos / Assunção - 3		Distância:	Etapa 1	PÁG.
CH 1.20- Reagrupamento		13,82 Kms	Secção 2	43
RALI DE SANTO TIRSO		Média:	Tempo	30M
0,00	0,00	<p>6ª PROVA DE CLASSIFICAÇÃO Refojos/Assunção 3 9,10 Kms</p>  <p>01 9,10</p>		13,82
0,86	0,86	 <p>02 8,24</p>	 <p>RUA DEVESINHAS</p>	12,96
1,17	0,31	 <p>03 7,93</p>	<p>RUA DE LEÇA</p>	12,65
1,74	0,57	 <p>04 7,36</p>	<p>RUA DA GRANJA</p>	12,08

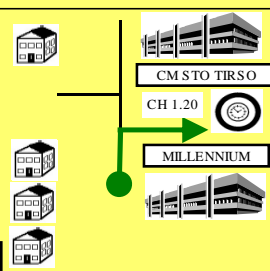

DISTANCIA		DIRECÇÃO	INFORMAÇÃO	DIST. TOT. REGRESS.
TOTAL	PARCIAL			
2,44	0,70		RUA DA GRANJA	11,38
2,88	0,44		  RUA DA NOSSA SENHORA DE VALINHAS	10,94
5,05	2,17		ASSUNÇÃO SAIDA DE EMERGÊNCIA EN 319 	8,77
5,58	0,53		EN 319	8,24

DISTANCIA		DIRECÇÃO	INFORMAÇÃO	DIST. TOT. REGRESS.
TOTAL	PARCIAL			
CH 1.19 - Refojos / Assunção - 3		Distância:		Etapa 1
CH 1.20- Reagrupamento		13,82 Kms		Secção 2
PÁG. 45		Média:		Tempo 30M
RALI DE SANTO TIRSO		27,64 Kms/h		
7,48	1,90		<p>POTO BRAGA</p> <p>A3</p>  <p>EN 319</p>	6,34
9,10	1,62		 <p>TOMADA DE TEMPOS</p> <p>EN 319</p>	4,72
9,30	0,20		 <p>SAIDA DE EMERGENCIA</p> <p>EN 319</p> <p>Burgães</p>	4,52
10,54	1,24		<p>MINIMERCADO - FRUTARIA S. MIGUEL</p> <p>A3</p> <p>PANTIR</p> <p>RUA DO BACELO</p> <p>EN 319</p>	3,28

CH 1.19 - Refojos / Assunção - 3	Distância:	Etapa 1	PÁG.
CH 1.20- Reagrupamento	13,82 Kms	Secção 2	46
RALI DE SANTO TIRSO	Média:	Tempo	30M
	27,64 Kms/h		

DISTANCIA		DIRECÇÃO	INFORMAÇÃO	DIST. TOT. REGRESS.
TOTAL	PARCIAL			
12,11	1,57	 <p>13</p>	<p>DIREÇÃO CENTRO SANTO TIRSO</p>	1,71
12,93	0,82	 <p>14</p>	<p>A3 Porto - Braga</p> <p>Parque Urbano de Geão</p> <p>ROTUNDA RUA DAS RÃS</p>	0,89
13,40	0,47	 <p>15</p>	<p>Centro</p> <p>Complexo</p> <p>TURISMO</p> <p>Paços Municipais</p>	0,42
13,48	0,08	 <p>16</p>	<p>Centro</p> <p>TURISMO</p> <p>Paços Municipais</p> <p>Complexo</p>	0,34

CH 1.19 - Refojos / Assunção - 3	Distância: 13,82 Kms	Etapa 1	PÁG. 46A
CH 1.20- Reagrupamento		Secção 2	
RALI DE SANTO TIRSO	Média: 27,64 Kms/h	Tempo	30M

DISTANCIA		DIRECÇÃO	INFORMAÇÃO	DIST. TOT. REGRESS.
TOTAL	PARCIAL			
13,82	0,34		<p>PRAÇA 25 ABRIL</p>  <p>CH 1.20 REAGRUPAMENTO</p>	0,00

TELEFONE DE EMERGENCIA 927 501 178

ANEXO 1 – CONTROLOS E ITINERÁRIOS

ANEXO 1 - CONTROLOS e ITINERÁRIOS										
RALI DE SANTO TIRSO 2022					MAPA DE CONTROLOS / ITINERÁRIOS					
1ª Etapa / Secção 1		Sábado, 7 de MAIO 2022								
Nº	Tipo	Localização	PEC Km	Distância Ligação	Distância Total	Tempo	Média Km/h	1º Carro		
1.01	CHP	PARTIDA 1ª Etapa - 1ª Secção " Câmara Municipal de Santo Tirso " (Saída Parque Fechado)							12:45	
1.02	CH	Assistência A " Parque Feira Municipal de Santo Tirso " IN		0,75	0,75	00:08	5,62	12:53		
1.03	CH	Assistência A " Parque Feira Municipal de Santo Tirso " OUT				00:15		13:08		
	ZR	Zona de Reabastecimento								
		Distância para o próximo reabastecimento	33,80	55,86	89,66					
1.04	CH	S. Tomé Negrelos		9,24	9,24	00:25	22,17	13:33		
1.05	P	PEC 1 – MOURINHA / HORTAL - 1	7,80			00:03		13:36		
1.06	CH	Refojos		16,22	24,02	00:45	32,02	14:21		
1.07	P	PEC 2 – REFOJOS / ASSUNÇÃO - 1	9,10			00:03		14:24		
1.08	CH	S. Tomé Negrelos		9,20	18,30	00:40	27,45	15:04		
1.09	P	PEC 3 – MOURINHA / HORTAL - 2	7,80			00:03		15:07		
1.10	CH	Refojos		16,22	24,02	00:45	32,02	15:52		
1.11	P	PEC 4 – REFOJOS / ASSUNÇÃO - 2	9,10			00:03		15:55		
1.12	CH	Reagrupamento " Câmara Municipal de Santo Tirso " IN		4,23	13,33	00:25	31,39	16:20		
		Totais Secção 1	33,80	55,11	88,91	03:07				
		PARTIDA 1ª Etapa - 2ª Secção - " Câmara Municipal de Santo Tirso "								
1.13	CH	Reagrupamento " Câmara Municipal de Santo Tirso " OUT				00:20		16:40		
1.14	CH	Assistência B " Parque Feira Municipal de Santo Tirso " IN		0,75	0,75	00:10	4,50	16:50		
1.15	CH	Assistência B " Parque Feira Municipal de Santo Tirso " OUT				00:30		17:20		
	ZR	Zona de Reabastecimento								
		Último reabastecimento	19,00	31,55	50,55					
1.16	CH	S. Tomé Negrelos		9,24	9,24	00:30	18,48	17:50		
1.17	P	PEC 5 – MOURINHA / HORTAL - 3	7,80			00:03		17:53		
1.18	CH	Refojos		16,22	24,02	00:45	32,02	18:38		
1.19	P	PEC 6 – REFOJOS / ASSUNÇÃO - 3	9,10			00:03		18:41		
	ZMF	Zona de Montagem de Faróis								
1.20	CH	Reagrupamento " Câmara Municipal de Santo Tirso " IN		4,23	13,33	00:30	26,66	19:11		
1.21	CH	Reagrupamento " Câmara Municipal de Santo Tirso " OUT				01:30		20:41		
1.22	CH	Santo Tirso		0,38	0,38	00:06	3,80	20:47		
1.23	P	PEC 7 – SUPER ESPECIAL SANTO TIRSO	2,10			00:03		20:50		
1.24	CH	Assistência C " Parque Feira Municipal de Santo Tirso " IN		0,78	2,88	00:15	11,52	21:05		
1.25	CH	Assistência C " Parque Feira Municipal de Santo Tirso " OUT				00:10		21:15		
1.26	CH	Parque Fechado " Câmara Municipal de Santo Tirso "		0,70	0,70	00:10	4,26	21:00		
		PÓDIO " Câmara Municipal de Santo Tirso "						23:00		
		Totais Secção 2	19,00	32,30	51,30	05:05				
		TOTAL RALI	52,80	87,41	140,21	08:12				

Secção 1

Secção 2