



BARCELOS  
MUNICÍPIO

VILA NOVA DE  
**GAIA**  
CÂMARA MUNICIPAL

Porto.

2021 **6°** 2021  
**rallyspirit**  
altice

03 a 05 junho



Pepete's  
DESIGN

Slowly  
**Sideways**  
Portugal

patrocinadores:



apoio institucional



organização:

XRACING

organização desportiva:



apoios:



apoios media:





## Programa Geral RallySpirit Altice 2021

### 03 de Junho, 5ª feira

15h30 Verificações Técnicas e Documentais Estádio Cidade de Barcelos

### 04 de Junho, 6ª feira

08h00 Verificações Técnicas e Documentais Estádio Cidade de Barcelos  
09h00 **Shakedown Franqueira – Barcelos**  
13h20 Entrada dos Carros em Parque de Partida Campo da República – Barcelos  
13h55 Partida Av. da Liberdade - Barcelos  
14h00 Assistência Campo da República – Barcelos  
15h03 **PEC 1 \_ Barcelos 1**  
16h01 **PEC 2 \_ Assunção**  
16h34 **PEC 3 \_ Coronado**  
17h27 **PEC4 \_ SE Gaia** **Quartel da Serra do Pilar**  
17h37 Assistência Oficinas Quartel da Serra do Pilar  
18h27 Chegada 1ª Secção Passeio Alegre – Porto

### 05 de Junho, Sábado

09h00 Partida 2ª secção Passeio Alegre – Porto  
10h00 Assistência Zona Industrial Laúndos  
10h28 **PEC 5 \_ Laúndos 1**  
10h56 **PEC 6 \_ Barcelos 2**  
11h39 **PEC 7 \_ Franqueira**  
11h59 Reagrupamento Campo da República – Barcelos  
13h54 Assistência Campo da República – Barcelos  
15h17 **PEC 8 \_ Laúndos 2**  
15h55 **PEC 9 \_ Franqueira 2**  
16h30 **PEC10 \_ Boucles de Barcelos**  
17h00 Assistência Campo da República – Barcelos  
17h15 Final RallySpirit Altice 2021 Av. da Liberdade - Barcelos

patrocinadores:



apoio institucional




organização:



organização desportiva:



apoios:



apoios media:

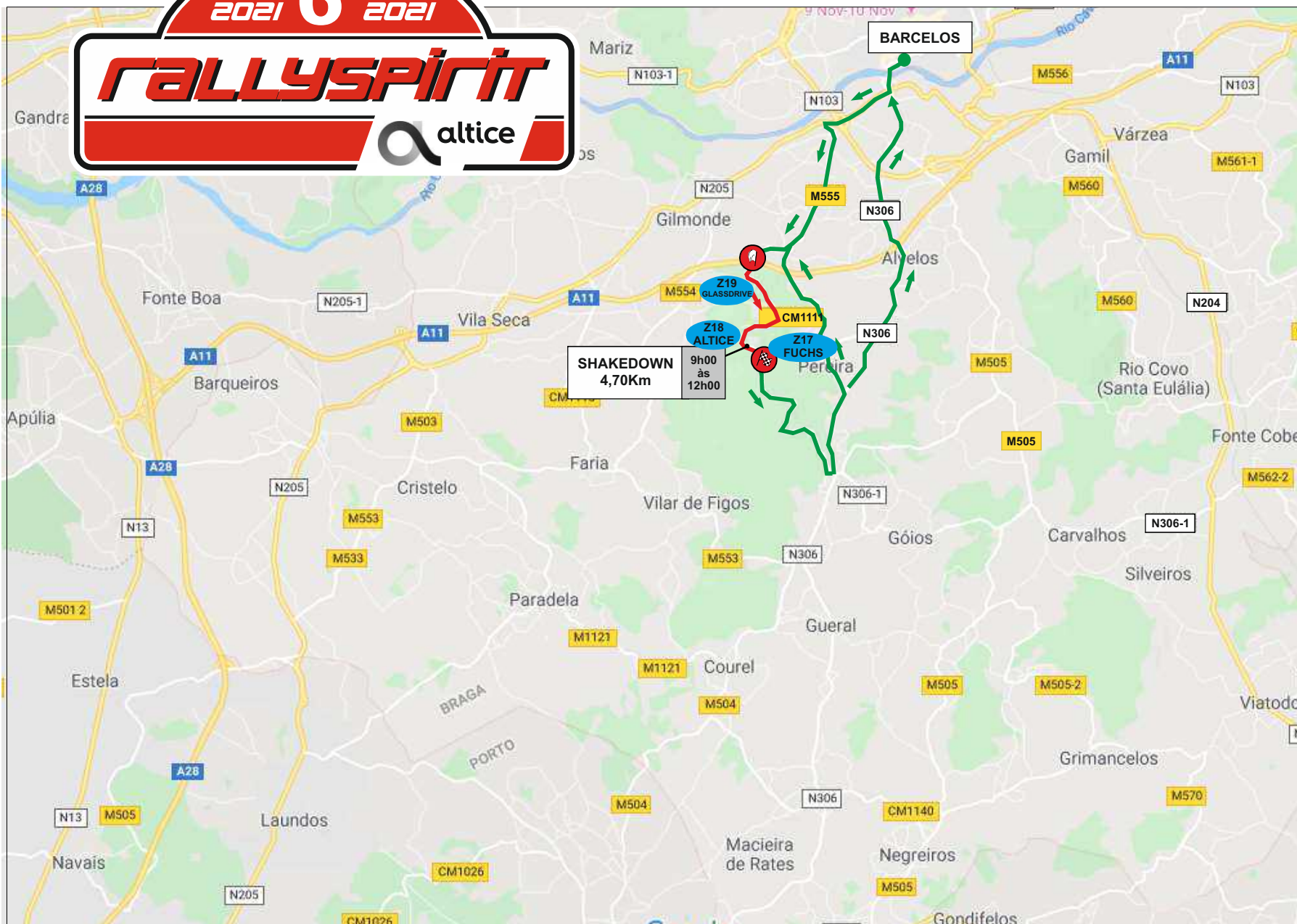


2021 **6°** 2021



Prova Especial	
Percurso Ligação	

2021 **6°** 2021

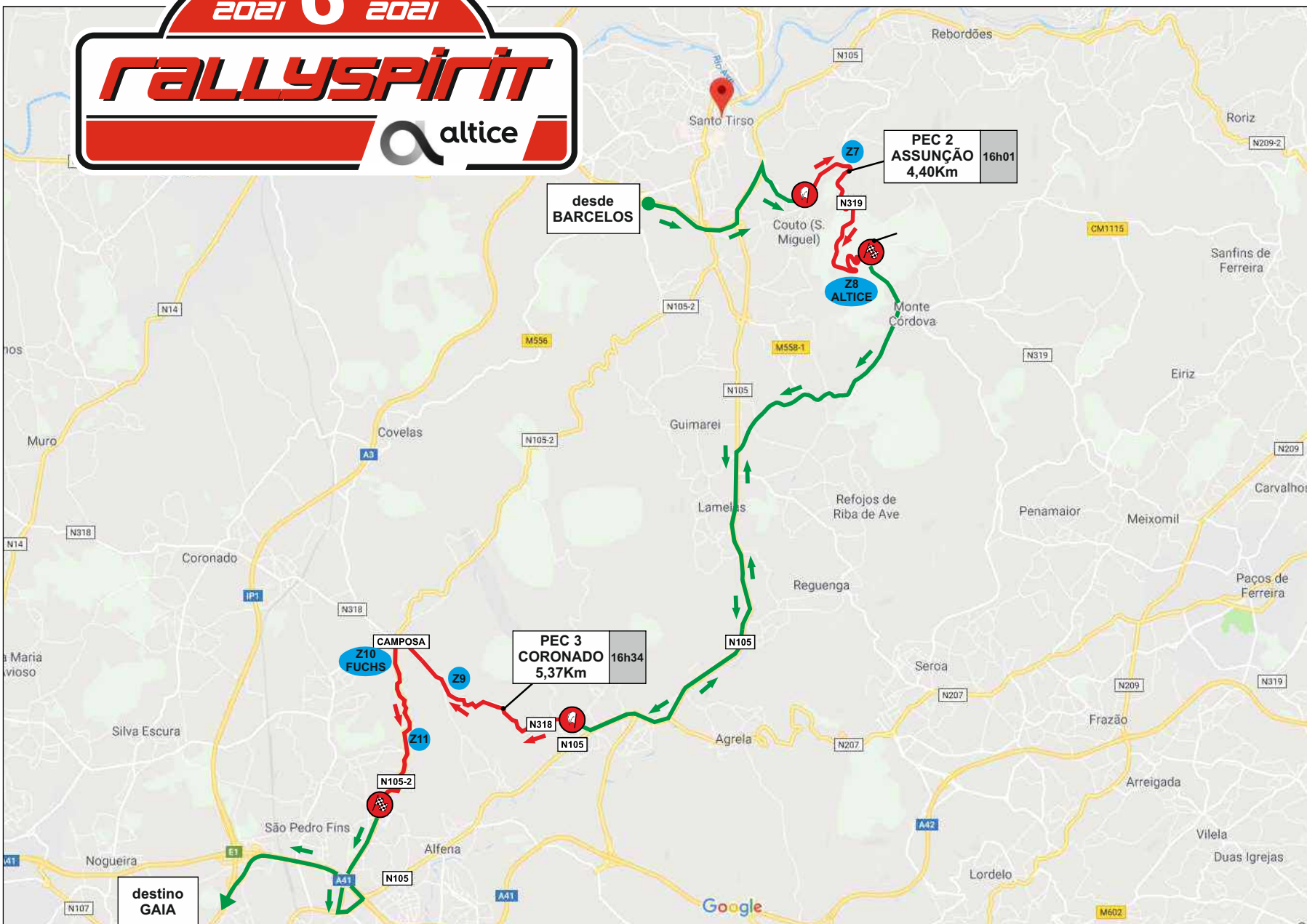


Prova Especial	
Percurso Ligação	



2021 6º 2021

**rallyspirit**

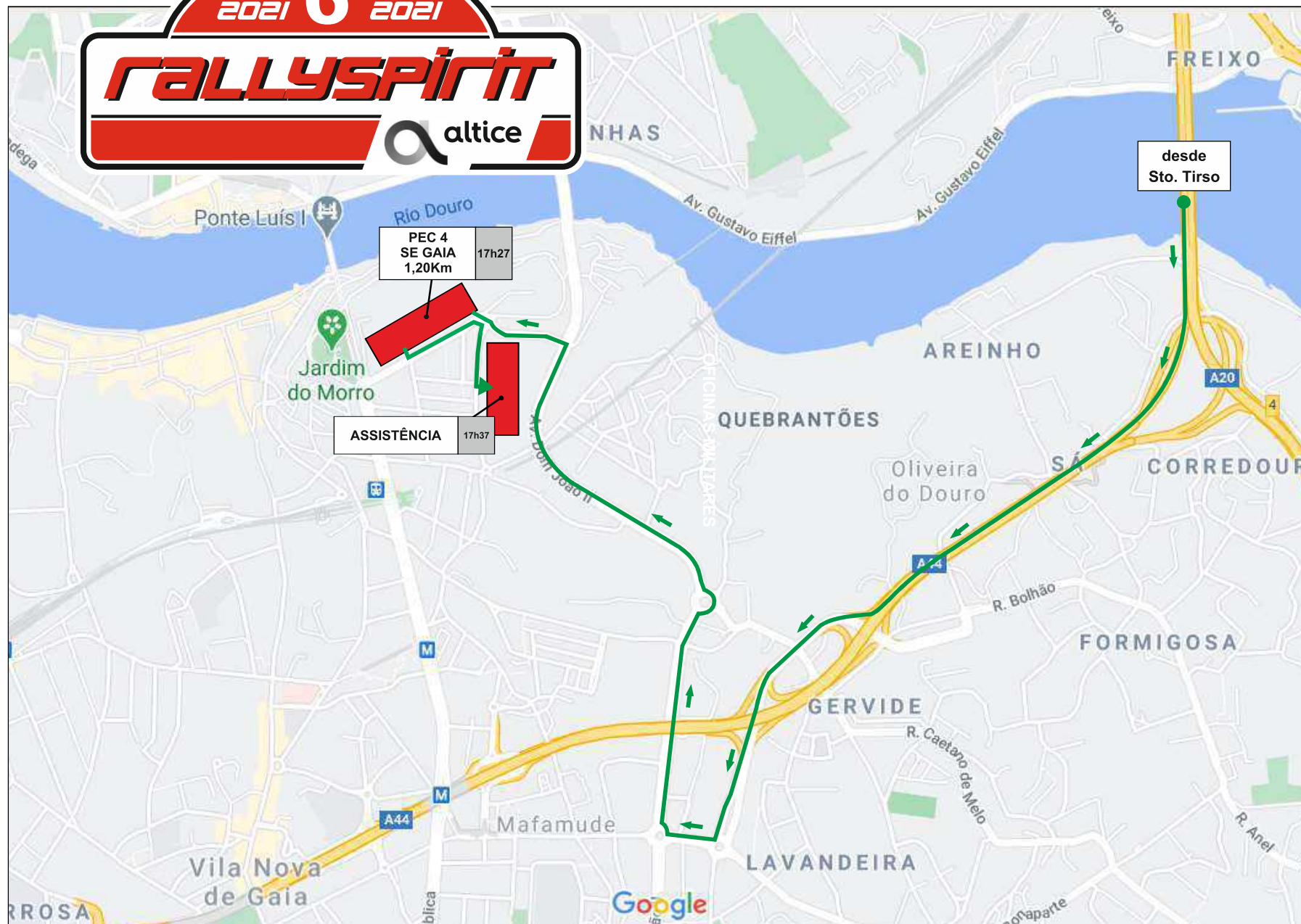


**XRACING**

Prova Especial	
Percurso Ligação	

2021 **6°** 2021

**rallyspirit**




BARCELOS  
MUNICÍPIO



**Porto.**



**XRACING**



2021 **6°** 2021

**rallyspirit**



**CHEGADA**  
1ª secção

4 Jun  
18h27



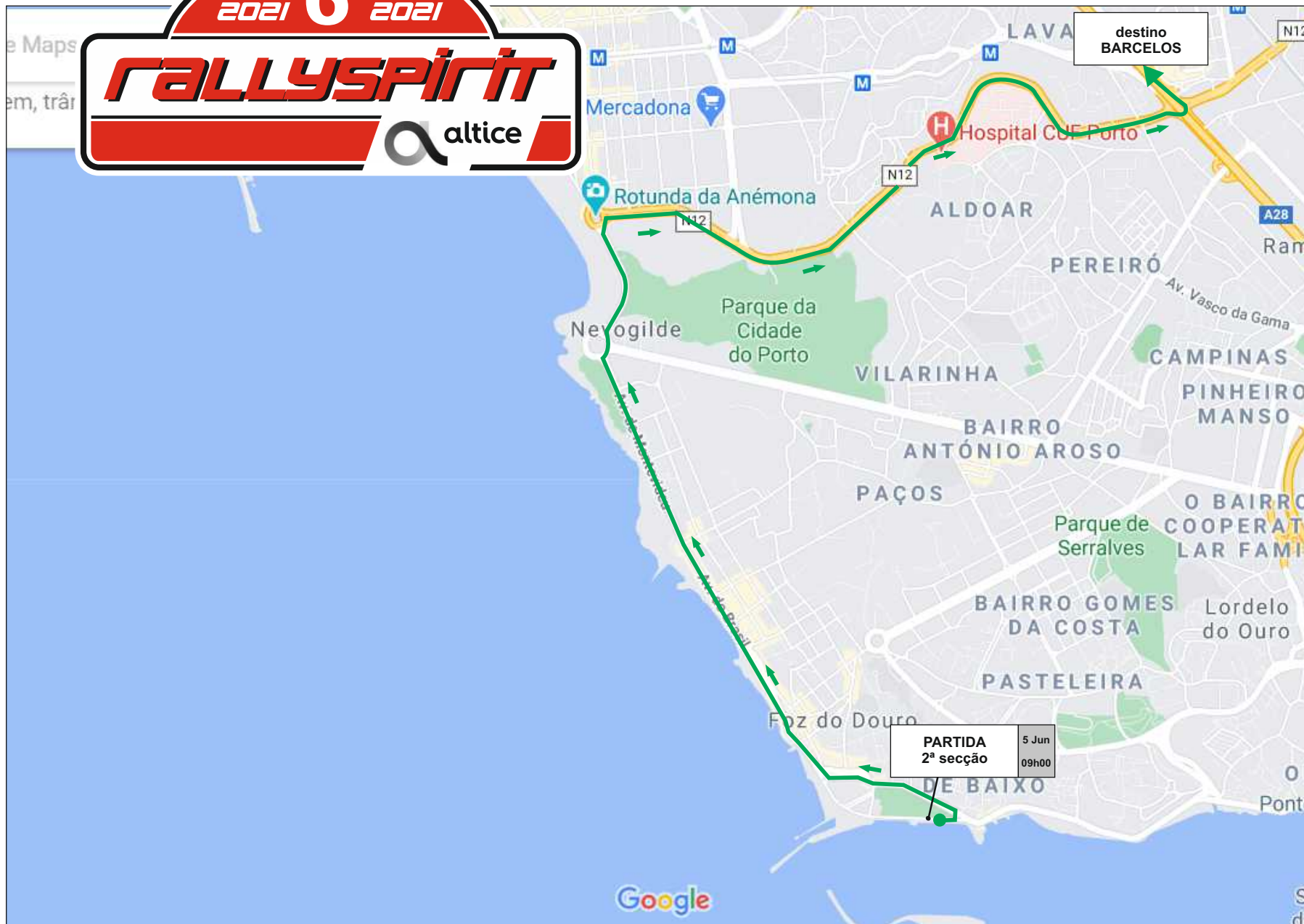
**XRACING**

Prova Especial	
Percurso Ligação	



2021 **6°** 2021

**rallyspirit**



BARCELOS  
MUNICÍPIO

VILA NOVA DE  
**GAIA**  
CÂMARA MUNICIPAL

**Porto.**



**XRACING**

Prova Especial	
Percurso Ligação	



2021 6° 2021

**rallyspirit**



**XRACING**

Prova Especial	
Percurso Ligação	



Porto.

## ACESSOS RALLYSPIRIT ALTICE 2021

**VERIFICAÇÕES TÉCNICAS** – Estádio Cidade de Barcelos

Coordenadas GPS: 41.550667, -8.622025

**PARTIDA e CHEGADA** – Avenida da Liberdade, Barcelos

Coordenadas GPS: 41.532758, -8.619234

**PARQUE DE ASSISTÊNCIA** – Campo da República, Barcelos

Coordenadas GPS: 41.532823, -8.618063

**SHAKEDOWN** – Franqueira

Sexta feira, dia 4 de junho – 09h00 às 12h00

**Z17 - FUCHS**

Coordenadas GPS: 41°29'36.9"N 8°38'40.0"W

- logo após o KM 58,3 da EN306, sentido Porto-Barcelos vira à esquerda para Monte da Franqueira, Czonvento de Frandes, Miradouro;

- Após 2,7 Kms encontra a Z17 – Fuchs onde estarão também as assistências

patrocinadores:



apoio institucional



organização:



organização desportiva:



apoios:



apoios media:





Porto.

## Z18 - ALTICE

Coordenadas GPS: 41°29'46.4"N 8°38'37.8"W

- Ao Km 19,8 da EN205, sentido Barcelos-Póvoa, virar à esquerda para Franqueira, Milhazes, V.de Figos;
- Após 1,7Kms, seguir pela esquerda no paralelo para Castelo de Faria Franqueira;
- Após 200m seguir pela direita
- Após 200m seguir pela esquerda para Castelo de Faria Franqueira;
- Após 100m pela direita;
- Após 100m para esquerda a subir;
- Após 100m para esquerda para asfalto a subir;
- Após 700m deve estacionar, deixando o largo de terra livre para dar a volta;
- 100m depois do largo encontra classificativa numa zona rápida a descer;
- subindo 600m ou uma escadaria de cerca de 250 degraus, tem acesso à Z17-FUCHS, no alto da Franqueira

## Z19 GLASSDRIVE

Coordenadas GPS: 41°29'55.5"N 8°38'28.7"W

- Ao Km 21,4 da EN205, sentido Barcelos-Póvoa, virar à esquerda Franqueira / Carvalhal
- após 100m, na rotunda em frente
- após 1,8 Kms à esquerda para Pereira;
- após 1,0Kms seguir pela direita
- após 200m seguir para a direita, a subir e estreito, para Monte da Franqueira
- após 100m para a direita a subir para Rua dos Frades
- após 600m encontra a Z13

patrocinadores:



apoio institucional




organização:



organização desportiva:



apoios:



apoios media:





Porto.

## BARCELOS – PEC 1 e 6

Sexta feira, dia 04 junho – 15h03

sábado, dia 05 junho – 10h56

## Z1 Altronix e Z5 Glasdrive

Coordenadas GPS para Z1 Altronix: 41.471402, -8.603606

Coordenadas GPS para Z5 Glasdrive: 41.479417, -8.600052

- Ao Km 28,3 da EN204, sentido Barcelos – Famalicão (coordenada GPS 41.473716, -8.568733), virar à direita para Silveiros / Goios / Centro Social de Silveiros para N306-1;

- após 2.8 kms, sempre pela estrada principal (N306-1), tem duas hipóteses:

### Para Z1 Altronix

- no entroncamento vire à esquerda para Goios / Chorente / Negreiros;
- após 400 m encontra a ZE numa esquerda a 90º;

### Para Z5 Glasdrive

- no entroncamento vire à direita para Barcelos /Remelhe;
- após 400 m encontra a ZE numa esquerda 90º de asfalto para o paralelo;

patrocinadores:



apoio institucional




organização:



organização desportiva:



apoios:



apoios media:





Porto.

## Z2

Coordenadas GPS: 41.470131, -8.620137

- Ao Km 60,8 da N306, Sentido Barcelos – Póvoa, na Igreja (coordenada GPS 41.457988, -8.631542), virar à esquerda para Chorento (CM 1126);

- ATENÇÃO: após 1,2 km virar à esquerda para a rua estreita entre a capela e a casa, para paralelo;

- após 200m, pela esquerda;

- após 700m pela direita;

- após 400m à esquerda;

- após 200m encontra o troço

## Z3 – SPIRIT

Coordenadas GPS: 41.478036, -8.629942

- Ao Km 58.4 da N306, Sentido Norte - Sul (coordenada GPS 41.478044, -8.631187), encontra a ZE do lado esquerdo;

patrocinadores:



apoio institucional



organização:



organização desportiva:



apoios:



apoios media:





Porto.

## Z4 e Z6

Coordenadas GPS: 41.482709, -8.611764

- Ao Km 55.9 da N306, Sentido Barcelos – Póvoa (coordenada GPS 41.497773, -8.621894), virar à esquerda para Rua das Giestas (em paralelo);
- após 600m seguir em frente;
- após 400m pela direita;
- após 500m, no stop, à direita;
- após 100m em frente;
- após 500m no cruzeiro, em frente;
- após 600m, na escola, duas hipóteses:

### Para Z4

- à direita para centro social de Remelhe e após 800m encontra a ZE;

### Para Z6

- em frente e após 500m encontra a ZE.

patrocinadores:



apoio institucional



organização:



organização desportiva:



apoios:



apoios media:







Porto.

## ASSUNÇÃO – PEC 2

Sexta feira, dia 04 junho – 16h01

### Z7

**Coordenadas GPS: 41.336750, -8.451095**

- Na EN105, sentido Porto Santo Tirso, após a variante de Santo Tirso, nos semáforos seguir em frente direcção Vila Das Aves.

- Após 1,3km encontra a fábrica Copco Textil do lado esquerdo; Aí, virar à direita em direcção ao monte da Assunção para uma subida em piso de asfalto.

- Após 2,2km, o piso passa a paralelo. Quando encontrar uma pequena rotunda seguir em frente até à zona do troço que está cortado.

### Z8 ALTICE e Fim

**Coordenadas GPS para Z8 Altice: 41.323410, -8.448384**

**Coordenadas GPS para Fim: 41.324799, -8.445487**

#### Hipótese 1

- Na EN105, sentido Porto Santo Tirso, após a variante de Santo Tirso, nos semáforos seguir em frente direcção Vila Das Aves.

- Após 1,3km encontra a fábrica Copco Textil do lado esquerdo; Aí, virar à direita em direcção ao monte da Assunção para uma subida em piso de asfalto.

- Após 2,2km, o piso passa a paralelo. Quando encontrar uma pequena rotunda virar à esquerda para N. S. Assunção e Santa Cruz, continuar a subir em paralelo até ao mosteiro da N. S. da Assunção.

- Lá em cima, tem uma bifurcação em que as duas estradas vão dar ao troço:

#### **Para Z8 Altice**

- à esquerda desce 500m até ao sobreiro

- após 520m vira à direita na EN 319 encontra a PE numa zona de ganchos.

patrocinadores:



apoio institucional




organização:



organização desportiva:



apoios:



apoios media:





Porto.

### Para Fim

- à direita a 50m está o STOP.

### Hipótese 2

- Na EN 105 sentido Porto-Santo Tirso, à entrada da variante junto à fabrica de vidros Covipor, virar à direita na direcção trânsito local; e de seguida, à esquerda em direcção a Valinhas e Monte Córdova;
- Após 4,1Kms, junto à Igreja de Monte Córdova, virar à esquerda para a Assunção.
- Após 500m, tem duas hipóteses:

### Para Z8 Altice

- em frente, após 520m encontra a ZE numa zona de ganchos.

### Para FIM

- pela direita, após 500m vai dar ao STOP, junto ao Mosteiro da Assunção;

## **CORONADO – PEC 03**

Sexta-feira, dia 04 junho – 16h34

### INÍCIO (acesso condicionado)

**Coordenadas GPS: 41.259749, -8.504670**

- Na Rotunda Aérea de Alfena (saída 7 da A41) \_ (coordenada GPS 41.234344, -8.540920), seguir sentido Alfena / Santo Tirso;
- Ao Km 12,2 da EN105, seguir as indicações para Vila do Conde / S. Romão do Coronado, entrando assim na N318;
- 1km depois, na N318, encontra o início da classificativa;

patrocinadores:



apoio institucional



organização:



organização desportiva:



apoios:



apoios media:



## Z9

**Coordenadas GPS: 41.264653, -8.525623**

- Na Rotunda Aérea de Alfena (saída 7 da A41) \_ (coordenada GPS 41.234344, -8.540920), seguir sentido Alfena / Santo Tirso
- Imediatamente após o Km 10,0 da EN 105 no sentido para Santo Tirso, seguir à esquerda para Rua da Ferraria, em paralelo (vindo em sentido contrário à direita imediatamente após o Km 10,1);
- Após 2,1kms, seguindo sempre pela mesma estrada, encontra a classificativa.

## Z10 FUCHS

**Coordenadas GPS: 41.270570, -8.534372**

### Hipótese 1

- Na Rotunda Aérea de Alfena (saída 7 da A41) \_ (coordenada GPS 41.234344, -8.540920), seguir sentido S. Pedro de Fins / Folgosa / Ermesinde / Águas Santas;
- Após 700m (logo após a Galp), no cruzamento, seguir à direita sentido S. Pedro de Fins / Folgosa / Cimpor;
- Após 1,0Km, no cruzamento, seguir em frente;
- Após 200m, seguir em frente sentido Folgosa;
- Após 100m, na rotunda, seguir para direita sentido S. Miguel Anjo / Folgosa;
- Após 600m, no cruzamento, seguir em frente sentido Folgosa;
- Após 1,0Km, na rotunda, seguir para direita no sentido desvio;
- Após 500m, na bifurcação, seguir pela esquerda sentido desvio;
- Após 900m, sempre pela mesma estrada, seguir para a direita no sentido Aeródromo / Camposa;
- Após 1,1Kms encontra a classificativa.

patrocinadores:



apoio institucional



organização:



organização desportiva:



apoios:



apoios media:





Porto.

### Hipótese 2

- Saindo do Porto, seguir pela EN14 sentido Trofa até ao “Cruzamento da Carriça” (a cerca de 7Km do centro da Trofa) \_ (coordenada GPS 41.286627, -8.602636)
- No “Cruzamento da Carriça” seguir para N318 sentido S.Romão do Coronado;
- Após cerca 4,50Km, sempre na N318, chega ao centro de S.Romão do Coronado;
- segue em frente e após 1,8Kms encontra a classificativa;

### Hipótese 3

- Saindo de Sto.Tirso pela EN105-2 sentido Vilar de Luz (estrada da Serra), seguir até ao Aeródromo Vilar de Luz;
- No Aeródromo Vilar de Luz, continuar em frente. Após 2Km encontra a classificativa;

### Z11

**Coordenadas GPS: 41.254900, -8.532314**

- Na Rotunda Aérea de Alfena (saída 7 da A41) \_ (coordenada GPS 41.234344, -8.540920), seguir sentido S. Pedro de Fins / Folgosa / Ermesinde / Águas Santas
- Após 700m (logo após a Galp), no cruzamento, seguir à direita sentido S.Pedro de Fins / Folgosa / Cimpor;
- Após 1,0Km, no cruzamento, seguir em frente;
- Após 200m, seguir em frente sentido folgosa;
- Após 100m, na rotunda, seguir para direita sentido S.Miguel Anjo / Folgosa;
- Após 600m, no cruzamento, seguir em frente sentido Folgosa;
- Após 450m, num entrocamento, seguir à direita Monte / S.Miguel do Anjo;
- Após 100m, na bifurcação, seguir pela esquerda;
- Após 800m encontra uma ampla zona de estacionamento e a classificativa;

patrocinadores:



apoio institucional




organização:



organização desportiva:



apoios:



apoios media:





### FINAL (com trânsito condicionado)

**Coordenadas GPS: 41.249696, -8.535644**

- Na Rotunda Aérea de Alfena (saída 7 da A41) \_ (coordenada GPS 41.234344, -8.540920), seguir sentido S. Pedro de Fins / Folgosa / Ermesinde / Águas Santas;
- Após 400m, seguir à direita no sentido Camposa / S.Miguel Anjo / Aeródromo;
- Após 2,0 Km encontra o final da classificativa.

### **SUPER ESPECIAL DE GAIA - PEC 4 - Quartel da Serra do Pilar**

Sexta feira, dia 04 junho – 17h27

**Coordenadas GPS: 41.137017, -8.606680**

- No sentido Sul-Norte, antes da Ponte do Freixo, sair na saída 4 direcção GAIA CENTRO / OLIVEIRA DO DOURO (sentido Norte-Sul sair imediatamente após a ponte do Freixo)
- Sair na primeira saída, com indicação AV.RÉPUBLICA / R. RAIMUNDO DE CARVALHO/ PORTO / PONTE DO INFANTE
- Após 350m, na bifurcação, seguir pela esquerda sentido PONTE DO INFANTE. Na Rotunda, seguir a indicação PORTO / PONTE DO INFANTE
- Após 100m, na rotunda seguinte, seguir indicação PORTO / PONTE DO INFANTE
- Cerca de 600m depois, na rotunda, continuar na direcção PORTO / PONTE DO INFANTE
- Cerca de 900m depois, nos semáforos, virar à esquerda na direcção AV. DA RÉPUBLICA
- Cerca de 200m depois encontra uma rotunda: na 2ª saída à direita fica o QUARTEL DE SERRA DO PILAR;

patrocinadores:



apoio institucional



organização:



organização desportiva:



apoios:



apoios media:





## LAÚNDOS – PEC 5 e 8

sábado, dia 5 junho – 10h28 e 15h17

### Z12 – ALTICE

**Coordenadas GPS: 41.456397, -8.689016**

- Ao Km 9,8 da EN205 (coordenada GPS 41.459642, -8.720854), Sentido Barcelos – Póvoa de Varzim, virar à esquerda para Cristelo (EM 553);
- Após 2,0 Km virar à direita, em frente à loja Móveis Varzim, para a Rua de Santo António (CM1119);
- Após 200m seguir pela esquerda;
- Após 700m no cruzamento seguir em frente pela Rua de Novais;
- Após 100m seguir pela esquerda e logo à direita pela rua principal, onde tem uma casa cor-de-rosa;
- Após 50m seguir pelo meio, pela rua da casa amarela;
- Após 50m seguir pela direita pelo asfalto;
- Após 40m pela esquerda;
- Após 30m pela direita;
- Encontra uma excelente zona de estacionamento e a ZE encontra-se a cerca de 200m pelo asfalto.

patrocinadores:



apoio institucional



organização:



organização desportiva:



apoios:



apoios media:





Porto.

## **Z13 e Z14**

**Coordenadas GPS Z13: 41.437551, -8.672441**

**Coordenadas GPS Z14: 41.431656, -8.666251**

- Ao km 9,1 da EN 206 (coordenada GPS 41.412032, -8.664836), junto aos transportes Matos, sentido Vila do Conde – Famalicão, virar à esquerda para S. Pedro Rates, Vilar de Figs e Campo de Tiro;
- Após 1km, na rotunda sair na 3ª saída no sentido Rates Park;
- Após 500m seguir em frente;
- Após 100m seguir pelo meio do asfalto para Courel/Barcelos e tem duas alternativas:

### **Para Z13**

- Após 100m seguir pelo meio, pela casa Escola Agrícola;
- Após 200m no cruzamento seguir em frente;
- Após 200m seguir em frente pela rua principal;
- após 300m à direita para Leicar;
- após 300 m encontrar ZE nas casas, numa zona rápida em paralelo;

### **Para Z14**

- Após 100 m seguir pela direita por Rates P / Vilar de Finos/ Courel / Barcelos
- Após 300 m encontra a ZE num Gancho;

patrocinadores:



apoio institucional




organização:



organização desportiva:



apoios:



apoios media:





Porto.

## Z15

Coordenadas GPS: 41.447699, -8.651819

- Ao Km 59,7 da EN306 (coordenada GPS 41.467052, -8.636493), Sentido Barcelos – Famalicão, virar à direita para Vilar de Figos / Courel / Paradela;
- Após 100m seguir pela esquerda por Courel / S. Pedro de Rates / Paradela EM504
- após 2,6km pela estrada principal (EM504), encontra a ZE

## Z16 - FUCHS

Coordenadas GPS: 41.441122, -8.644680

- Ao Km 63,1 da EN306, Sentido Barcelos – Famalicão, virar à direita para Courel, Paradela;
- após 1.2km sempre pela estrada principal, encontra a ZE na tomada de tempo;

patrocinadores:



apoio institucional



organização:



organização desportiva:



apoios:



apoios media:







Porto.

## FRANQUEIRA – PEC 7 e 9

sábado, 05 junho – 11h39 e 15h55

### INÍCIO

Coordenadas GPS: 41°28'41.5"N 8°37'52.3"W

- logo após o KM 58,3 da EN306, sentido Porto-Barcelos, encontra o início da classificativa. Deve seguir a pé cerca de 300m para Monte da Franqueira, Convento de Frandes, Miradouro;

### Z17 FUCHS

Coordenadas GPS: 41°29'36.9"N 8°38'40.0"W

- Acesso do início da classificativa, até 1h antes da primeira passagem;  
- A distância entre o início e a Z17 é de 2,7Kms.

- Outra alternativa é seguir o acesso para a Z18 ALTICE e depois subir cerca de 600m a pé, caso a classificativa ainda não tenha começado. Caso já tenha começado, deverá subir a escadaria (cerca de 250 degraus) que dá acesso ao Alto da Franqueira.

### Z18 ALTICE

Coordenadas GPS: 41°29'46.4"N 8°38'37.8"W

- Ao Km 19,8 da EN205, sentido Barcelos-Póvoa, virar à esquerda para Franqueira, Milhazes, V.de Figos;  
- Após 1,7Kms, seguir pela esquerda no paralelo para Castelo de Faria Franqueira;  
- Após 200m seguir pela direita  
- Após 200m seguir pela esquerda para Castelo de Faria Franqueira;  
- Após 100m pela direita;  
- Após 100m para esquerda a subir;  
- Após 100m para esquerda para asfalto a subir;  
- Após 700m deve estacionar, deixando o largo de terra livre para dar a volta;

patrocinadores:



apoio institucional



organização:



organização desportiva:



apoios:



apoios media:





Porto.

- 100m depois do largo encontra classificativa numa zona rápida a descer;
- subindo 600m ou uma escadaria de cerca de 250 degraus, tem acesso à Z17 FUCHS, no alto da Franqueira

### **Acesso Z19 GLASSDRIVE**

**Z13 \_ Coordenadas GPS: 41°29'55.5"N 8°38'28.7"W**

- Ao Km 21,4 da EN205, sentido Barcelos-Póvoa, virar à esquerda Franqueira / Carvalhal
- após 100m, na rotunda em frente
- após 1,8 Kms encontra à esquerda para Pereira;
- após 1,0Kms seguir pela direita
- após 200m seguir para a direita, a subir e estreito, para Monte da Franqueira
- após 100m para a direita a subir para Rua dos Frades
- após 600m encontra a Z13

### **BOUCLES DE BARCELOS**

sábado, dia 05 de junho – 16h30

Desde o centro de Barcelos (Campo da Feira), onde está localizado o Parque de Assistência, sugerimos que se desloque cerca de 750m a pé para uma das zonas espectáculo

- Z20 Barcelos \_ coordenada GPS 41.540886, -8.612478
- Z21 Altice \_ coordenada GPS 41.538597, -8.611998
- Z22 Glassdrive \_ coordenada GPS 41.537742, -8.606228
- Z23 Fuchs \_ coordenada GPS 41.535718, -8.607011

patrocinadores:



apoio institucional




organização:



organização desportiva:



apoios:



apoios media:

