

Data 25.08.2021

Hora 19:00

Documento 01.02

Assunto: Aditamento 2

De: Comissão Organizadora

Para: Todos os concorrentes participantes / Equipas CNR

Nº de Páginas 5

Aprovado em 25/08/2021



Os seguintes pontos do Regulamento Particular da Prova/Evento, passarão a ter o seguinte teor e descrição

PROGRAMA – HORÁRIO			
Data	Hora	Programa	Local
CPR			
30.08.2021 31.08.2021	12:00	Publicação da lista de inscritos	FPAK
	14:00		Web do Organizador

Art. 3 – OFICIAIS DA PROVA / EVENTO

3.1 – Oficiais

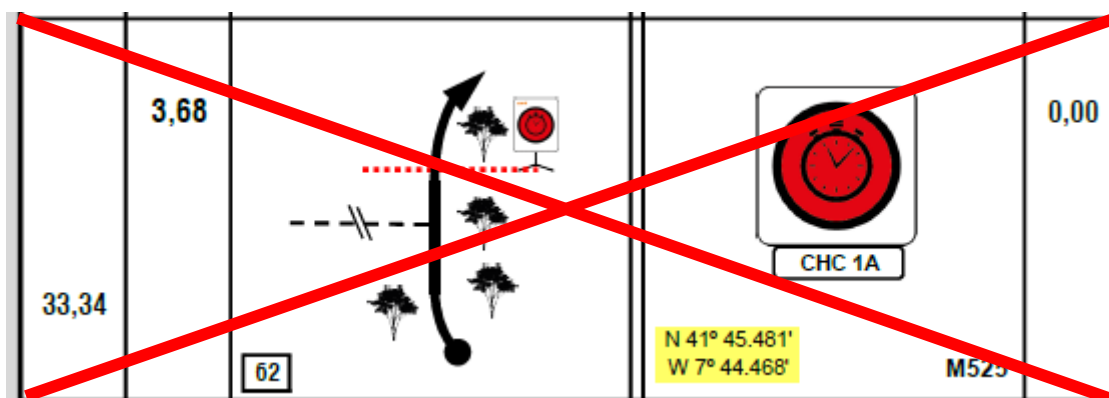
Comissários Desportivos			
		<i>Paulo Costa</i>	<i>CDA PT21/0079</i>
		<i>André Araújo</i>	<i>CDA PT21/0212</i>
Delegado Técnico Adjunto FPAK			
		<i>Daniel Silva</i>	<i>CTC PT21/0791</i>

O Road Book sofre as seguintes alterações

ROAD BOOK – SECÇÃO 2

Por solicitação da entidade Autárquica a classificativa de Carvalhelhos sofre uma diminuição de 320 metros


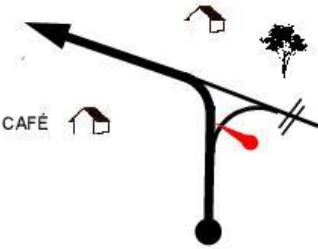
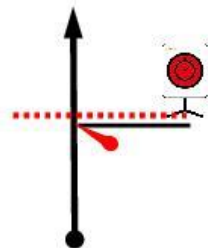

1 – A Fig. 62 da pág. 22 do Road Book deixa de existir



2 – A Fig. 61 da pág. 22 mantêm-se igual à que está no Road Book

3 – A agora Fig. 62 da pág. 22 corresponde à Fig.63 da pág. 25 do Road Book (local onde inicialmente estava localizada a partida para esta PEC – Carvalhelhos)


4 – Foi introduzida a Fig. 62 A que corresponde ao novo local do CH desta PEC (Carvalhelhos)

22		CHP 1	Santuário Aparecida - CALVÃO	Secção / Section	1
		CHC 1A	CRIANDE - M525	Distância / Distance	33,71 Km
				Tempo / Time	0h 52 min
				Média / Average	38,90 Km/h
Distância		DIRECÇÃO / DIRECTION	INORMAÇÃO / INFORMATION	Distanc. Regress.	
Total	Parcial				
29,66	0,38	 <div style="border: 1px solid black; padding: 2px; display: inline-block;">61</div>	M525		4,05
33,48	3,82	 <div style="border: 1px solid black; padding: 2px; display: inline-block;">62</div>	N 41° 45.456' W 7° 44.567'		0,23
33,71	0,23	 <div style="border: 1px solid black; padding: 2px; display: inline-block;">62 A</div>			0,00
0,09		NÚMERO DE EMERGÊNCIA 910 822 352			


23

CARVALHELHOS
CHC e PARTIDA

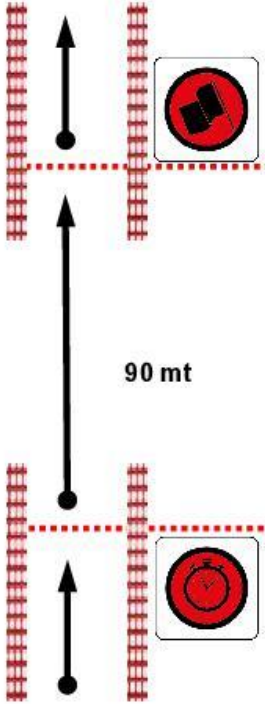
PEC 2



PARTIDA



CONTROLO HORÁRIO



90 mt

0.00

NÚMERO DE EMERGÊNCIA 910 822 352

6.A – Com esta alteração a PEC de Carvalhelhos passa a ter 10,03 Km de extensão

7 – A partir da FIG. 65 da pág. 25 não há qualquer alteração pelo que podem seguir o respetivo itinerário descrito no Road Book.

CHP 2		CRIANDE - M525		Secção / Section	1
CHC 2A		BOTICAS - R311		Distância / Distance	18,00 Km
				Tempo / Time	0h 30 min
PEC 2		CARVALHELHOS 10,03 Km		Média / Average	36,00 Km/h
Distância		DIRECÇÃO / DIRECTION	INORMAÇÃO / INFORMATION	Distanc. Regress.	
Total	Parcial				
0,00	0,00	<p>64</p>		18,00	
0,20	0,20	<p>65</p>	<p>N 41° 45.292' W 7° 44.842'</p>	17,80	
0,47	0,27	<p>66</p>	<p>"Não Cortar Curva"</p> <p>N 41° 45.207' W 7° 44.966'</p>	17,53	
0,00		NÚMERO DE EMERGÊNCIA 910 822 352			

25

ANEXO I – ITINERÁRIO

Face ao atrás descrito o horário também sofre alterações a partir da 1ª Etapa / 1ª Secção

CAMPEONATO NORTE RALIS 04 / 05 de Setembro de 2021

Anexo 1: ITINERÁRIO - MAPA DE CONTROLOS							Versão 2 - 24.08.2021		
1ª ETAPA - 1ª Secção - Domingo 05 Setembro 2021									
Entrada viaturas Parque Fechado de Partida - Parque Nadir Afonso - Chaves							07:30 às 08:30		
CH / PEC / REAB	Localização	Dist. PEC	Dist. Ligação	Dist. Total	Tempo	Hora 1ª Viatura	Média Km / h		
0	Parque Fechado OUT - Parque Nadir Afonso								
0A	P. Assistência IN - Pista Aeródromo Municipal de Chaves		3,77	3,77	00:08		28,28	O 1º Concorrente sai para a estrada 5 minutos após o último concorrente do CPR	
Assistência A									
0B	P. Assistência OUT - Pista Aeródromo Municipal de Chaves				00:15				
REAB Reabastecimento									
1	Distância até próximo Reabastecimento	37,48	64,28	101,76					
0C	Santuário N. Sra. Aparecida - Calvão		15,69	15,69	00:26		36,21		
1	PEC 1 - CIM - ALTO TÂMEGA 1	14,65			00:03				
1A	Barracão - M525		19,06	33,71	00:52		38,90		
2	PEC 2 - CARVALHELHOS	10,03			00:03				
2A	Boticas - R311		7,97	18,00	00:30		36,00		
3	PEC 3 - BOTICAS / VIDAGO 1	12,80			00:03				
3A	Reagrupamento IN - Parque Nadir Afonso		17,79	30,59	00:48		38,24		
Totais 1ª Secção		37,48	64,28	101,76	03:08			1ª Secção	
1ª ETAPA - 2ª Secção - Domingo 05 Setembro 2021									
CH / PEC / REAB	Localização	Dist. PEC	Dist. Ligação	Dist. Total	Tempo	Hora 1ª Viatura	Média Km / h		
3B	Reagrupamento OUT - Parque Nadir Afonso				00:15			O 1º Concorrente sai para a estrada 5 minutos após o último concorrente do CPR	
3C	P. Assistência IN - Pista Aeródromo Municipal de Chaves		3,77	3,77	00:08		28,28		
Assistência B									
3D	P. Assistência OUT - Pista Aeródromo Municipal de Chaves				00:30				
REAB Último Reabastecimento									
2	Distância para o final do Rali	42,10	64,09	91,54					
3E	Santuário N. Sra. Aparecida - Calvão		15,69	15,69	00:26		36,21		
4	PEC 4 - CIM - ALTO TÂMEGA 2	14,65			00:03				
4A	Reagrupamento IN - Central de Camionagem Boticas		27,30	41,95	01:25		20,14		
Totais 2ª Secção		14,65	46,76	61,41	02:47				2ª Secção
1ª ETAPA - 3ª Secção - Domingo 05 Setembro 2021									
CH / PEC / REAB	Localização	Dist. PEC	Dist. Ligação	Dist. Total	Tempo	Hora 1ª Viatura	Média Km / h		
4B	Reagrupamento OUT - Central de Camionagem Boticas				00:40			O 1º Concorrente sai para a estrada 5 min. após o último concorrente do CPR	
4C	Boticas - R311		2,51	2,51	00:10		15,06		
5	PEC 5 - BOTICAS / VIDAGO 2	12,80			00:03				
5A	Parque Pódio - Biblioteca		17,92	30,72	00:50		36,86		
	Pódio - Biblioteca Municipal				00:20				
5B	Pódio OUT - Biblioteca				00:04				
5C	Parque Fechado IN - Parque Nadir Afonso		0,67	0,67	00:03		13,40		
Totais 3ª Secção		12,80	21,10	33,90	01:50				3ª Secção
Total 1ª Etapa - 1ª Secção		37,48	64,28	101,76	03:08				
Total 1ª Etapa - 2ª Secção		14,65	46,76	61,41	02:47				
Total 1ª Etapa - 3ª Secção		12,80	21,10	33,90	01:50				
Total Absoluto		64,93	132,14	197,07	07:45				

☀ Nascer do sol - 07:01

🌇 Pôr do Sol - 19:55

A Comissão Organizadora