

4 / 5 setembro 2021

Data 25.08.2021 Hora 10:00 Documento 01.02
Assunto: Aditamento 2
De: Comissão Organizadora
Para: Todos os concorrentes participantes / Equipas CPR Nº de Páginas 6

Aprovado em 25/08/2021



Os seguintes pontos do Regulamento Particular da Prova/Evento, passarão a ter o seguinte teor e descrição

PROGRAMA – HORÁRIO			
Data	Hora	Programa	Local
CPR			
30.08.2021	12:00	Publicação da lista de inscritos	FPAK
31.08.2021	14:00		Web do Organizador

Art. 3 – OFICIAIS DA PROVA / EVENTO

3.1 – Oficiais

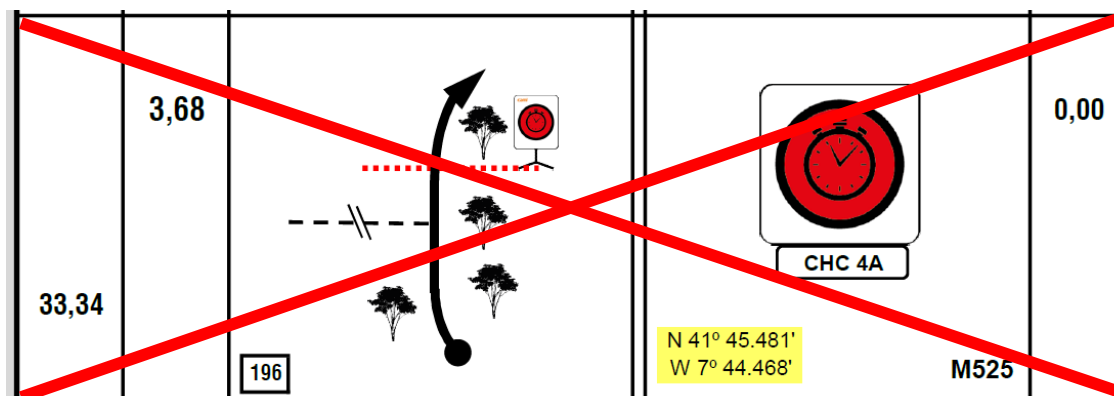
Comissários Desportivos			
		<i>Paulo Costa</i>	<i>CDA PT21/0079</i>
		<i>André Araújo</i>	<i>CDA PT21/0212</i>
Delegado Técnico Adjunto FPAK			
		<i>Daniel Silva</i>	<i>CTC PT21/0791</i>

O Road Book sofre as seguintes alterações

ROAD BOOK – SECÇÃO 3 e 4


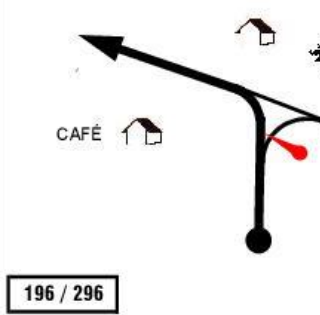
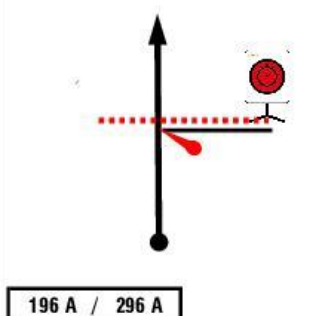

Por solicitação da entidade Autárquica as classificativas de Carvalhinhos 1 e 2 sofrem uma diminuição de 320 metros

1 – A Fig. 196 da pág. 76 do Road Book deixa de existir



2 – A Fig. 195 e 295 da pág. 76 mantêm-se igual à que está no Road Book

3 – A agora Fig. 196 e 296 da pág. 76/114 corresponde à Fig.197 e 297 da pág. 79/117 do Road Book (local onde previamente estava localizada a partida para esta PEC – Carvalhelhos 1 e 2)

CHP 4/7		Santuário Aparecida - CALVÃO		Secção / Section	3 / 4
76	CHC 4A/7A	CRIANDE - M525		Distância / Distance	33,71 Km
114				Tempo / Time	0h 52 min
				Média / Average	38,90 Km/h
Distância		DIRECÇÃO / DIRECTION	INORMAÇÃO / INFORMATION	Distanc. Regress.	
Total	Parcial				
29,66	0,38		M525	4,05	
33,48	3,82		N 41° 45.456' W 7° 44.567'	0,23	
33,71	0,23			0,00	
0,09		NÚMERO DE EMERGÊNCIA 910 822 352			


4 – Foi introduzida a Fig. 196 A e 296 A corresponde ao novo local do CH desta PEC (Carvalhelhos)

CARVALHELHOS 1 / 2

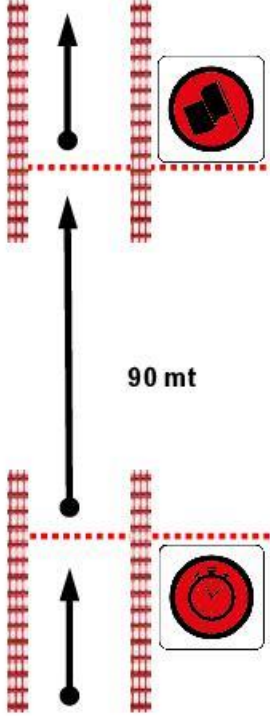
PEC 5/8

CHC e PARTIDA


77
115



PARTIDA



CONTROLO HORÁRIO



0,00

NÚMERO DE EMERGÊNCIA 910 822 352

The diagram on the right shows a road layout with two vertical dashed lines representing the start and end points. A 'no mobile phones' sign is placed at the start. A vertical double-headed arrow indicates a distance of 90 meters between the start and end points. A second 'no mobile phones' sign is placed at the end point.

6 – A agora Fig. 198 e 298 da pág. 79/117 corresponde à Fig. 198 e 298 da pág. 79/117 do Road Book e passa a ser o local de partida da PEC (Carvalhelhos 1 e 2)

6.A – Com esta alteração a PEC de Carvalhelhos 1 e 2 passa a ter 10,03 Km de extensão

7 – A partir da FIG. 199 e 299 da pág. 79/117 não há qualquer alteração pelo que podem seguir o respetivo itinerário descrito no Road Book.

CHP 5 / 8		CRIANDE - M525		Secção / Section 3 / 4	
CHC 5A/8A		BOTICAS		Distância / Distance 18,00 Km 79	
				Tempo / Time 0h 30 min 117	
PEC 5 / 8		CARVALHELHOS 1 e 2 10,03 Km		Média / Average 36,00 Km/h	
Distância		DIRECÇÃO / DIRECTION	INORMAÇÃO / INFORMATION	Distanc. Regress.	
Total	Parcial				
0,00	0,00			18,00	
0,20	0,20		<p>N 41° 45.292' W 7° 44.842'</p>	17,80	
0,47	0,27		<p>"Não Cortar Curva"</p> <p>N 41° 45.207' W 7° 44.966'</p>	17,53	
0,00		NÚMERO DE EMERGÊNCIA 910 822 352			

ANEXO I – ITINERÁRIO

Face ao atrás descrito o horário também sofre alterações a partir da 2ª Etapa / 3ª Secção

CAMPEONATO PORTUGAL RALIS / CAMPEONATO PORTUGAL GT RALIS
CAMPEONATO PORTUGAL CLÁSSICOS RALIS / KIA RALLY CUP BY-TOYO-TIRES / COPA SUZUKI
04 / 05 de Setembro de 2021

Anexo 1: ITINERÁRIO - MAPA DE CONTROLOS							Versão 2 - 24.08.2021		
1ª ETAPA - 1ª Secção - Sábado 04 Setembro 2021									
Entrada viaturas Parque Fechado de Partida - Parque Nadir Afonso - Chaves							14:30 às 15:30		
CH / PEC / REAB	Localização	Dist. PEC	Dist. Ligação	Dist. Total	Tempo	Hora 1ª Viatura	Média Km / h		
0	Parque Partida OUT - Parque Nadir Afonso					16:30		1ª Secção	
0A	P. Assistência IN – Pista Aeródromo Municipal de Chaves		3,77	3,77	00:08	16:38	28,28		
Assistência A									
0B	P. Assistência OUT – Pista Aeródromo Municipal de Chaves				00:15	16:53			
REAB Reabastecimento									
1	Distância até próximo Reabastecimento	28,70	25,62	58,09					
0C	Santiago - CM 1079		9,48	9,48	00:16	17:09	35,55		
1	PEC 1 – ALTO TÂMEGA	12,90			00:03	17:12			
1A	Adães - M 553		8,92	21,82	00:36	17:48	36,37		
2	PEC 2 – TERMAS DE CHAVES	15,80			00:03	17:51			
2A	Reagrupamento IN - Parque Nadir Afonso		7,22	23,02	00:37	18:28	37,33		
Totais 1ª Secção		28,70	29,39	58,09	01:58				
1ª ETAPA - 2ª Secção - Sábado 04 Setembro 2021									
CH / PEC / REAB	Localização	Dist. PEC	Dist. Ligação	Dist. Total	Tempo	Hora 1ª Viatura	Média Km / h		
2B	Reagrupamento OUT - Parque Nadir Afonso				01:56	20:24		2ª Secção	
2C	P. Assistência IN – Pista Aeródromo Municipal de Chaves		3,77	3,77	00:08	20:32	28,28		
Assistência B									
2D	P. Assistência OUT – Pista Aeródromo Municipal de Chaves				00:15	20:47			
REAB Reabastecimento									
2	Distância até próximo Reabastecimento	2,45	17,19	19,64					
2E	Abobeira - Caminho da Quinta		4,70	4,70	00:10	20:57	28,20		
3	PEC 3 – MEMORIAL CLAUDINO ROMEIRO	2,45			00:03	21:00			
3A	P. Assistência IN – Pista Aeródromo Municipal de Chaves		5,44	7,89	00:16	21:16	29,59		
Assistência C									
3B	P. Assistência OUT – Pista Aeródromo Municipal de Chaves				00:45	22:01			
3C	Parque Fechado IN - Parque Nadir Afonso		3,28	3,28	00:07	22:08	28,11		
Totais 2ª Secção		2,45	17,19	19,64	03:40				
☀ Nacer do sol - 06:59 🌇 Pôr do Sol - 19:56									
2ª ETAPA - 3ª Secção - Domingo 05 Setembro 2021									
CH / PE / REAB	Localização	Dist. PEC	Dist. Ligação	Dist. Total	Tempo	Hora 1ª Viatura	Média Km / h		
3D	Parque Fechado OUT - Parque Nadir Afonso					8:45		3ª Secção	
3E	P. Assistência IN – Pista Aeródromo Municipal de Chaves		3,77	3,77	00:08	8:53	28,28		
Assistência D									
3F	P. Assistência OUT – Pista Aeródromo Municipal de Chaves				00:15	09:08			
REAB Reabastecimento									
3	Distância até próximo Reabastecimento	37,48	64,28	101,76					
3G	Santuário N. Sra. Aparecida - Calvão		15,69	15,69	00:26	9:34	36,21		
4	PEC 4 – CIM - ALTO TÂMEGA 1	14,65			00:03	9:37			
4A	Criande - M525		19,06	33,71	00:52	10:29	38,90		
5	PEC 5 – CARVALHELHOS 1	10,03			00:03	10:32			
5A	Boticas - R311		7,97	18,00	00:30	11:02	36,00		
6	PEC 6 – BOTICAS / VIDAGO 1	12,80			00:03	11:05			
6A	Reagrupamento IN - Parque Nadir Afonso		17,79	30,59	00:48	11:53	38,24		
Totais 3ª Secção		37,48	64,28	101,76	03:08				

2ª ETAPA - 4ª Secção - Domingo 05 Setembro 2021							
CH / PEC / REAB	Localização	Dist. PEC	Dist. Ligação	Dist. Total	Tempo	Hora 1ª Viatura	Média Km / h
6B	Reagrupamento OUT - Parque Nadir Afonso				00:15	12:08	
6C	P. Assistência IN – Pista Aeródromo Municipal de Chaves		3,77	3,77	00:08	12:16	28,28
Assistência E							
6D	P. Assistência OUT – Pista Aeródromo Municipal de Chaves				00:30	12:46	
REAB Último Reabastecimento							
4	Distância Final Rali	37,48	63,50	100,98			
6E	Santuário N. Sra. Aparecida - Calvão		15,69	15,69	00:26	13:12	36,21
7	PEC 7 – CIM - ALTO TÂMEGA 2	14,65			00:03	13:15	
7A	Criande - M525		19,06	33,71	00:52	14:07	38,90
8	PEC 8 – CARVALHELHOS 2	10,03			00:03	14:10	
8A	Reagrupamento IN - Central de Camionagem Boticas		7,65	17,68	00:30	14:40	35,36
Totais 4ª Secção		24,68	46,17	70,85	02:47		

4ª Secção

2ª ETAPA - 5ª Secção - Domingo 05 Setembro 2021							
CH / PEC / REAB	Localização	Dist. PEC	Dist. Ligação	Dist. Total	Tempo	Hora 1ª Viatura	Média Km / h
8B	Reagrupamento OUT - Central de Camionagem Boticas				00:40	15:20	
8C	Boticas - R311		2,51	2,51	00:10	15:30	15,06
9	PEC 9 – BOTICAS / VIDAGO 2 - POWER STAGE	12,80			00:03	15:33	
9A	Parque Pódio - Biblioteca		17,92	30,72	00:50	16:23	36,86
	Pódio - Biblioteca Municipal				00:20	16:43	
9B	Pódio OUT - Biblioteca				00:04	16:47	
9C	Parque Fechado - Parque Nadir Afonso		0,67	0,67	00:03	16:50	13,40
Totais 5ª Secção		12,80	21,10	33,90	02:10		

5ª Secção

Total 1ª Etapa - 1ª Secção	28,70	29,39	58,09	01:58
Total 1ª Etapa - 2ª Secção	2,45	17,19	19,64	03:40
Total 2ª Etapa - 3ª Secção	37,48	64,28	101,76	03:08
Total 2ª Etapa - 4ª Secção	24,68	46,17	70,85	02:47
Total 2ª Etapa - 5ª Secção	12,80	21,10	33,90	02:10
Total Absoluto	106,11	178,13	284,24	13:43

☀ Nacer do sol - 07:01

☀ Pôr do Sol - 19:55

A Comissão Organizadora