



RAMPA CASSIANO'S CAR CIDADE DE MACHICO 2021

TROFÉU REGIONAL DE RAMPAS AMAK / PROMERCH 2021

CADERNO DE ITINERÁRIO





NORMAS DE PREPARAÇÃO DO CADERNO DE ITINERÁRIO

Este Caderno de Itinerário foi preparado em março e corrigido em junho de 2021. A Comissão Organizadora não se responsabiliza por alterações inesperadas na sinalização de estradas e prestou especial atenção na preparação do Caderno de Itinerário para que este seja de fácil utilização e interpretação. Por esta razão, informações não considerada útil ou relevante foi omitida. Apenas os cruzamentos considerados úteis foram reproduzidos. Seguindo este critério, quando conduzir na estrada, deverá continuar na mesma via até que o Caderno de Itinerário indique uma mudança de estrada ou de direção.

As modificações importantes efetuadas após a impressão serão notificadas mediante boletins datados e numerados.

O local exato de um controlo está indicado por tinta branca na estrada.

Este Caderno de Itinerário foi cuidadosamente elaborado pelo clube organizador. O Clube e a Comissão Organizadora agradecem sugestões que permitam a sua melhoria.

CENTRO OPERACIONAL

RAMPA CASSIANO'S CAR – CIDADE DE MACHICO
Fórum Machico
Praia de Machico
9200-108 Machico
Telef.: 963 302 592
cluber100ahoramadeira@gmail.com
www.100ahoramadeira.org

No Centro Operacional funcionará o serviço de informações para os órgãos de Comunicação Social e público em geral.

B



PRAIA DE MACHICO

- 1** FÓRUM MACHICO
Secretariado
Sala de Imprensa
Verificações administrativas
Verificações técnicas iniciais
- 2** PRAIA DE MACHICO
Parque de Assistências
Pódio
- 3** FÓRUM MACHICO
Parque Fechado de Partida
Parque Fechado



PROCEDIMENTO DE SEGURANÇA EM CASO DE ACIDENTE

- 1) Todos os concorrentes deverão estar familiarizados com o artigo 5.5 do Anexo III bem como o artigo 53 do Regulamento Desportivo dos Campeonatos Regionais FIA 2021.
- 2) Aos concorrentes foi entregue pela Organização uma placa com um sinal SOS em cor vermelha e, no reverso, um sinal OK de cor verde. Na impossibilidade de utilização de tal placa, deverá ser exibido um polegar para cima em substituição do OK ou os braços cruzados sobre a cabeça em substituição do SOS.
- 3) Em caso de acidente em que haja necessidade de intervenção médica de emergência e, sempre que possível, o sinal SOS deverá ser imediatamente exibido aos concorrentes que se seguirem.
- 4) A qualquer equipa a quem haja sido mostrado o sinal vermelho SOS, ou que veja um carro que tenha sofrido um acidente grave e em que ambos os elementos da equipa sejam vistos dentro do carro mas não estejam a exibir o sinal vermelho SOS, é OBRIGATÓRIO parar de imediato para lhe prestar assistência. Esta equipa é responsável por ajudar os acidentados e assegurar-se de que os serviços de segurança foram mobilizados/acionados o mais rápido possível
- 5) A segunda equipa a chegar ao local do acidente deverá prosseguir pelo percurso da prova e informar detalhadamente a situação no Posto Rádio seguinte, que poderá ser o controlo de chegada (STOP)
- 6) Todos os carros que se seguirem deverão parar e deixar a estrada desimpedida para o acesso das viaturas de emergência
- 7) Cada viatura concorrente deve transportar um triângulo vermelho refletor que, em caso de paragem da viatura durante uma prova especial, deverá ser colocado por um dos membros da equipa em local visível, a um mínimo de 50 metros da viatura imobilizada, a fim de avisar os concorrentes seguintes
- 8) Em caso de acidente que não tenha provocado nenhum ferido que necessite de assistência médica imediata, o sinal verde OK deverá ser claramente exibido e, no mínimo, às três equipas que aparecerem a seguir. Se essa equipa abandonar o veículo, deverá deixar o sinal verde OK colocado de tal forma na viatura acidentada que seja perfeitamente visível aos restantes concorrentes
- 9) O número de telefone a ser utilizado em caso de emergência é **291 091 150**
- 10) Todos os concorrentes que se retirem (desistam) da competição são obrigados a entregar a sua carta no controlo mais próximo e o mais rápido possível
- 11) Qualquer equipa que o possa efetuar mas deixe de cumprir com esta regulamentação será objeto de comunicação ao Colégio de Comissários Desportivos, que lhe poderá aplicar penalidades de acordo com o CDI

Distância do setor

Número / nome da via

CH G - ER 224		Distância		ETAPA		Dist. Regl.
CH D - Praia de Machico (PA IN)		14,48 km		SEÇÃO		
Prova Especial		MÉDIA		TEMPO		
Subida		4,25 km				
Distância:				Informação		
Total	Parcial			ER 224		
0,00	0,00	1	4,25	ER 224	N 32°42'43,2" W 16°46'15,0"	14,48
0,70	0,70	2	3,55	ER 224		13,78
3,78	3,08	3	0,47	FR 224	Distância dos Cascais	10,70
4,25	0,47	4	0,00	FR 224	N 32°43'05,2" W 16°47'52,9"	10,23
4,53	0,28	5	0,04	FR 224	N 32°43'07,4" W 16°48'01,9" BANTO DE BARRA CAMPO DE GOLFE	9,95

Distância total desde o início do setor

Distância parcial desde o desenho precedente

Direção a seguir


















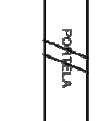
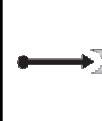


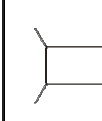

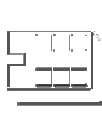
Distância parcial para o desenho seguinte

Distância até ao controlo horário

Distância para o final da Subida

D

SÍMBOLOS

 <p>COORDENADAS GEOGRÁFICAS</p>	 <p>POSTO RÁDIO</p>
 <p>CONTROLO HORÁRIO</p>	 <p>PARQUE DE ASSISTÊNCIA</p>
 <p>PARTIDA PROVA ESPECIAL</p>	 <p>ZONA DE REABASTECIMENTO</p>
 <p>FIM PROVA ESPECIAL</p>	 <p>ZONA DE MEDIA</p>
 <p>PARAGEM PROVA ESPECIAL</p>	 <p>MÉDICO</p>
 <p>FIM ZONA CONTROLO</p>	 <p>AMBULÂNCIA</p>
 <p>ATENÇÃO / PERIGO</p>	 <p>PRONTO-SOCORRO</p>
 <p>DIREÇÃO A SEGUIR</p>	 <p>SAÍDA DE EMERGÊNCIA</p>
 <p>DIREÇÃO A SEGUIR</p>	 <p>DIREÇÃO A NÃO SEGUIR</p>
 <p>TÚNEL</p>	 <p>PORTÃO</p>
 <p>ENTRADA DE LOCALIDADE</p>	 <p>PONTE</p>
 <p>CASA</p>	 <p>PRÉDIO</p>



TELEFONES ÚTEIS

SOS	291 091 150
EMERGÊNCIA	112
Intoxicações	808 250 143
HOSPITAL	
Hospital Dr. Nélio Mendonça	291 705 600
Centro de Saúde de Machico	291 969 130
Bombeiros Municipais de Machico	291 965 183
Proteção Civil	291 700 112
POLÍCIA	
Polícia de Segurança Pública	291 965 574
Polícia Judiciária	291 215 600
Guarda Nacional Republicana	291 214 460

RAMPA



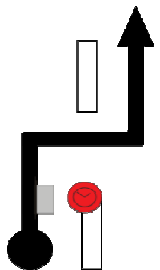

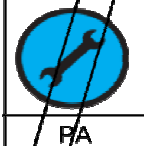

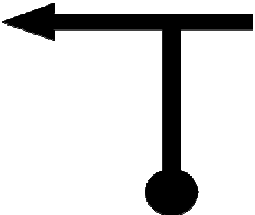

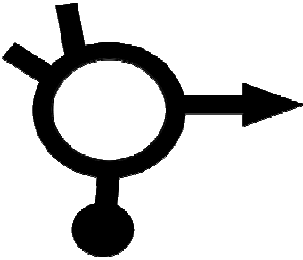

FEDERAÇÃO PAULISTA
DE AUTISMO E RETARDO


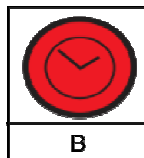




CASSIANO'S CAR

CIDADE DE MACHICO 2021

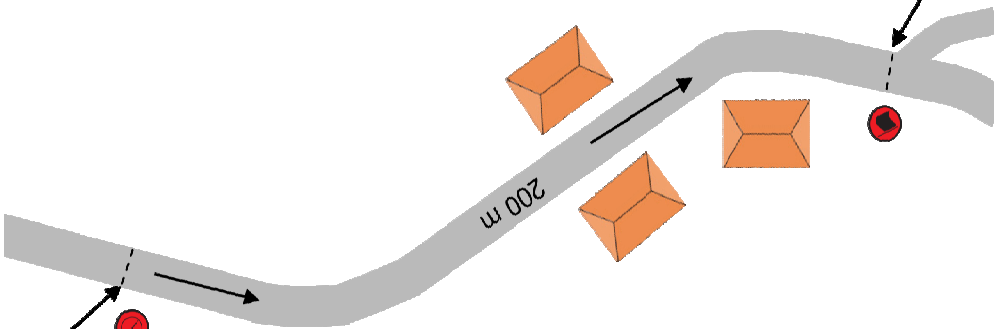

2

CH A - Praia de Machcico (PA OUT)		DISTÂNCIA		ETAPA		
CH B - ER 224		2,31 km		SECÇÃO		
Prova Especial		MÉDIA		TEMPO		
Distância		Direção		Informação		Dist. Regr.
Total	Parcial					
0,00	0,00	1		  N 32°43'00.7" W 16°45'55.9"	2,31	
0,04	0,04	2		PRAIA DE MACHICO CAMINHO DO CEMITÉRIO CAMINHO DO CEMITÉRIO	2,27	
0,30	0,26	3		 ESTRADA DA QUEIMADA ESTRADA DA QUEIMADA	2,01	
1,09	0,79	4		SANTO DA SERRA CEMITÉRIO ER 224 ER 224	1,22	
1,97	0,88	5		CEMITÉRIO SANTO DA SERRA SANTA CRUZ	0,34	
0,34		3				


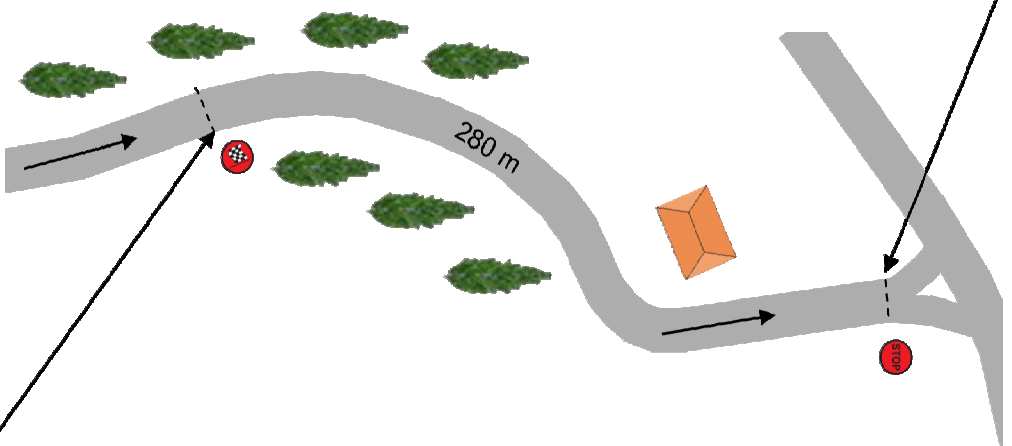
CH A- Praia de Machcico (PA OUT)		DISTÂNCIA		ETAPA	
CH B - ER 224		2,31 km		SECÇÃO	
Prova Especial		MÉDIA		TEMPO	
Distância		Direção	Informação	Dist. Repr.	
Total	Parcial				
2,31	0,34		ER 224  N 32°43'00.7" W 16°45'55.9"	0,00	
				6	
	(0,20)		ER 224  N 32°42'43.2" W 16°46'15.0"		
				7	
NOTAS					

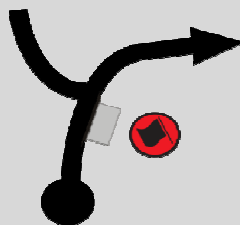



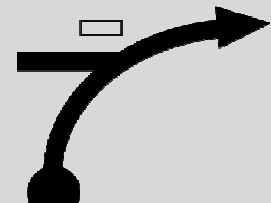



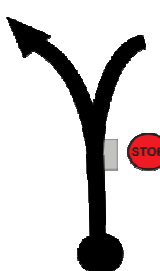



RAMPA CASSIANOS CAR - CIDADE DE MACHICO 20







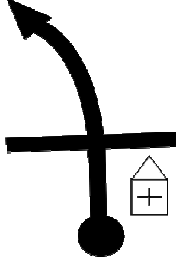




ER 224 - SUBIDA



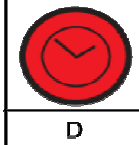



CH C - ER 224		DISTÂNCIA		ETAPA		
CH D - Praia de Machico (PA IN)		14,48 km		SECÇÃO		
Prova Especial		MÉDIA		TEMPO		
Subida		4,25 km				
Distância		Direção		Informação		Dist. Repr.
Total	Parcial					
0,00	0,00	1		ER 224  N 32°42'43.2" W 16°46'15.0" 	14,48	
0,70	0,70	2		ER 224	13,78	
3,78	3,08	3		ER 224 	10,70	
4,25	0,47	4		ER 224  N 32°43'05.2" W 16°47'52.9"	10,23	
4,53	0,28	5		ER 224  SANTO DA SERRA CAMPO DE GOLFE	9,95	
0,04		9				

CH C - ER 224		DISTÂNCIA	ETAPA
CH D - Praia de Machico (PA IN)		14,48 km	SECÇÃO
Prova Especial		MÉDIA	TEMPO
Subida 4,25 km			

Distância		Direção	Informação	Dist. Repr.
Total	Parcial			
4,57	0,04	 6	ER 224 	9,91
7,42	2,85	 7	ER 207 ER 207 	7,06
9,18	1,76	 8	ER 207 	5,30
10,83	1,65	 9	ER 237 ER 237	3,65
11,64	0,81	 10	ER 237  VE 1	2,84
	0,25			10

CH C - ER 224		DISTÂNCIA		ETAPA	
CH D - Praia de Machico (PA IN)		14,48 km		SECÇÃO	
Prova Especial		MÉDIA		TEMPO	
Subida		4,25 km			
Distância		Direção		Informação	
Total	Parcial				
11,89	0,25	11		ER 237 ER 224	2,59
12,76	0,87	12		ER 224 ESTRADA DA QUEIMADA ESTRADA DA QUEIMADA	1,72
13,71	0,95	13		 RUA DO INFANTE DOM HENRIQUE RUA DO INFANTE DOM HENRIQUE	0,77
13,99	0,28	14		 RUA DA ÁRVORE RUA DA ÁRVORE	0,49
14,18	0,19	15		RUA CONSELHEIRO JOSÉ RIBEIRO DA CUNHA	0,30
0,17		11			

CH C - ER 224		DISTÂNCIA		ETAPA	
CH D - Praia de Machico (PA IN)		14,48 km		SECÇÃO	
Prova Especial		MÉDIA		TEMPO	
Subida		4,25 km			
Distância		Direção	Informação	Dist. Repr.	
Total	Parcial				
14,35	0,17		RUA CONSELHEIRO JOSÉ RIBEIRO DA CUNHA	0,13	
			RUA GENERAL ANTÓNIO TEIXEIRA DE AGUIAR		
14,48	0,13		  D PA	0,00	
			N 32°43'01.6" W 16°45'52.4" PRAIA DE MACHICO		



PARQUE DE ASSISTÊNCIAS



RAMPA CASSIANO'S CAR

CIDADE DE MACHICO

28 DE JULHO
2021



FEDERAÇÃO PORTUGUESA
DE AUTOMOBILISMO E KARTING



CASSIANO'S CAR



MACHICO
CÂMARA MUNICIPAL



CORAL

iGEST.pt



Secretaria Regional
de Educação, Ciência e Tecnologia
Direção Regional de Desporto

VULCANIZADORA
25 de Abril



REPSOL

GATE 23
CAFFÈ

electro
som

União
Comercial Funchal

pizza
CAFÉ

O Pescador
Restaurante
MARISQUEIRA

madeira
Rural

QUINTA DO
PANTANO

ZOOM
PUBLICIDADE